ZMĚNA Č. 1
ÚZEMNÍHO PLÁNU BUDÍŠKOVICE

VÝKRES VEŘEJNĚ PROSPĚŠNÝCH STAVEB, OPATŘENÍ A ASANACÍ

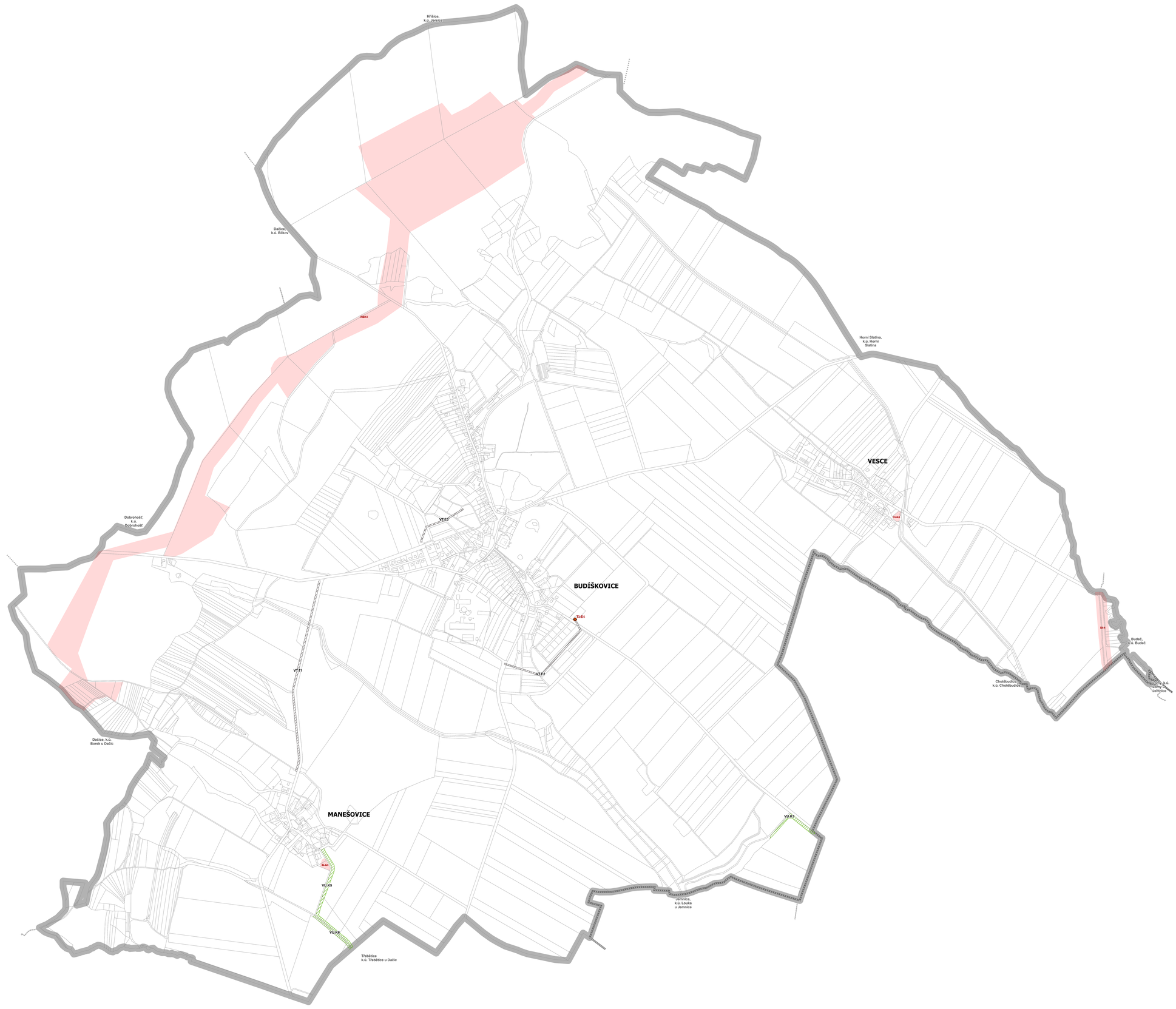

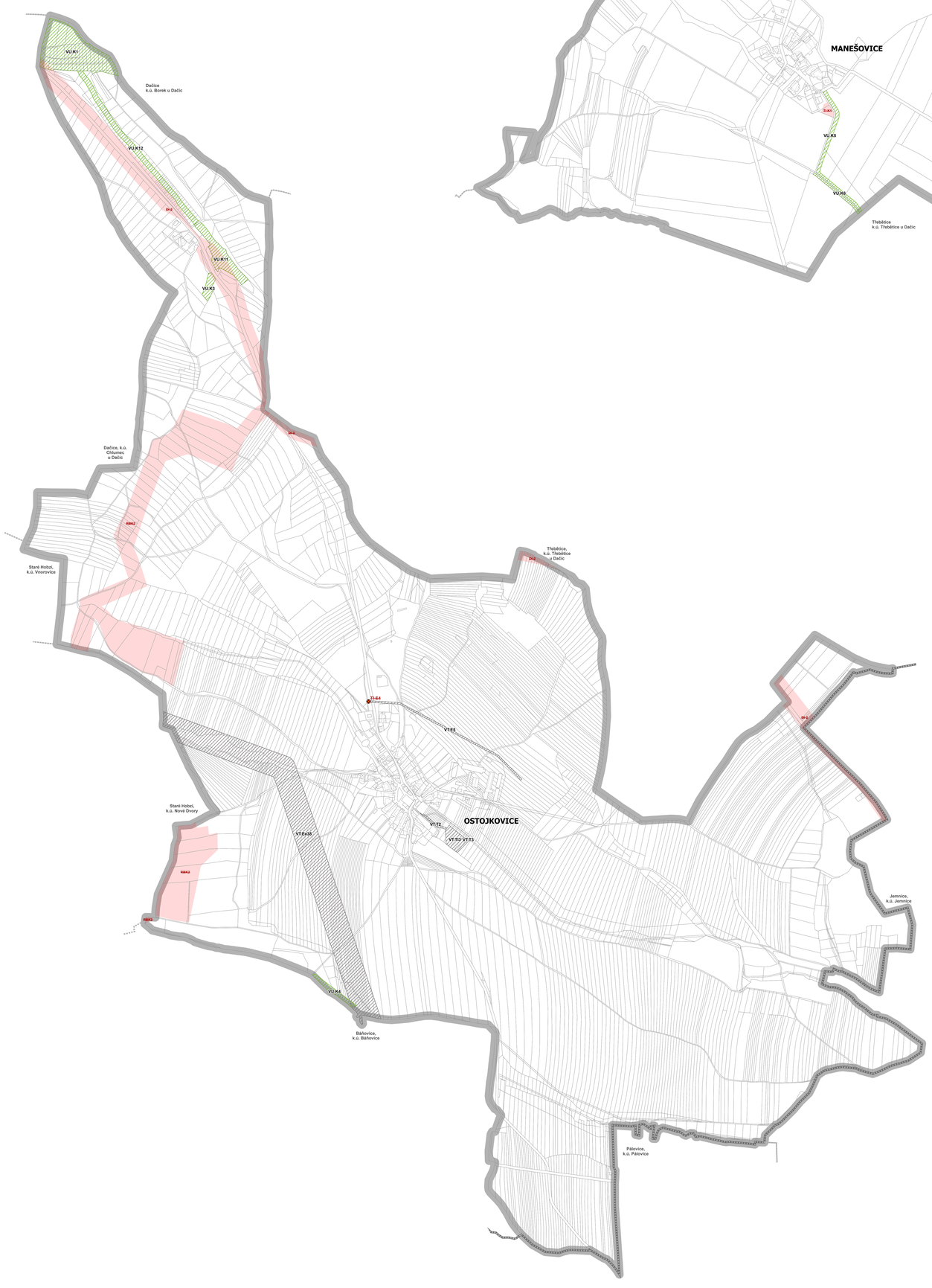

HRANICE ŘEŠENÉHO ÚZEMÍ
HRANICE KATASTRÁLNÍCH ÚZEMÍ
HRANICE JIHOČESKÉHO KRAJE A KRAJE VYSOČINA
HRANICE PARCEL DLE KN
VNITŘNÍ KRESBA DLE KN

VEŘEJNĚ PROSPĚŠNÉ STAVBY S MOŽNOSTÍ VYVLASTNĚNÍ

PLOŠNĚ VYJÁDŘENÉ VPS TECHNICKÉ INFRASTRUKTURY S MOŽNOSTÍ VYVLASTNĚNÍ

VT.T3	PLOCHA PRO ČOV, OSTOJKOVICE
VT.E4/5	KORIDOR PRO VEDENÍ VVN 110 kV DAČICE - JEMNICE
VT.E2	ZÁMĚR VEDENÍ VN VČETNĚ UMÍSTĚNÍ TRAFOSTANICE, BUDÍŠKOVICE
VT.E3	ZÁMĚR VEDENÍ VN, BUDÍŠKOVICE
VT.E5	ZÁMĚR VEDENÍ VN VČETNĚ UMÍSTĚNÍ TRAFOSTANICE, OSTOJKOVICE
VT.T1	VODOVODNÍ PŘIVAĎEČ PRO MANEŠOVICE, MANEŠOVICE, BUDÍŠKOVICE
VT.T2	KANALIZAČNÍ SBĚRAČ K ČOV, OSTOJKOVICE
VT.T3	VÝUSŤ KANALIZACE Z ČOV, OSTOJKOVICE

VEŘEJNĚ PROSPĚŠNÁ OPATŘENÍ S MOŽNOSTÍ VYVLASTNĚNÍ

VPO PRO ZALOŽENÍ PRVKŮ ÚSES S MOŽNOSTÍ VYVLASTNĚNÍ

VU.K1	PLOCHA PRO ZALOŽENÍ LBC.200
VU.K3	PLOCHA PRO ZALOŽENÍ LBK.201
VU.K4	PLOCHA PRO ZALOŽENÍ LBK.156
VU.K5	PLOCHA PRO ZALOŽENÍ LBK.162
VU.K6	PLOCHA PRO ZALOŽENÍ LBK.162
VU.K7	PLOCHA PRO ZALOŽENÍ LBK.208
VU.K11	PLOCHA PRO ZALOŽENÍ LBK.159
VU.K12	PLOCHA PRO ZALOŽENÍ LBK.159

RUŠENÉ BODOVĚ VYJÁDŘENÉ VPS
RUŠENÉ PLOŠNĚ VYJÁDŘENÉ VPS A VPO

ZMĚNA OZNAČENÍ VPS

Původní označení	Nové označení
TI-E2	VT.E2
TI-E3	VT.E3
TI-E5	VT.E5
TI-K3	VT.T3

SCHÉMA KLADU LISTŮ TIŠTĚNÉ VERZE DOKUMENTACE

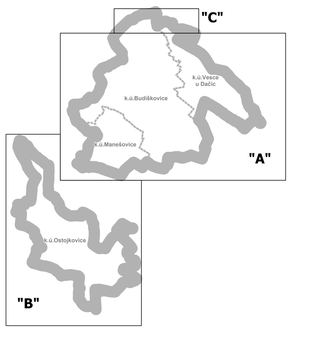

0 125 250 500 750 1 000 m

S

POZN.:
LINIOVÉ ZOBRAZENÍ VPS (E2 - NOVĚ VT.E2, E3 - NOVĚ VT.E3, E5 - NOVĚ VT.E5) BYLY NOVĚ ZOBRAZENY FORMOU KORIDORU ŠÍŘKY 7 M (LINIOVÉ ZOBRAZENÍ JE VHODNÉ POUZE VYSLOVNĚ PRO ORIENTACI VPS, NIKOLI PRO HLAVNÍ TRASY PŘÍVADĚČŮ VN, KDE NENÍ ZPRACOVANÝ PROJEKT UPŘESŇUJÍCÍ JEJICH UMÍSTĚNÍ).
DOŠLO K ÚPRAVĚ OZNAČENÍ VYKRESU Z "3A" A "3B" NA "3".

MINISTERSTVO PRO MÍSTNÍ ROZVOJ ČR

ZMĚNA Č. 1 ÚZEMNÍHO PLÁNU BUDÍŠKOVICE BYLA SPOLUFINANCOVÁNA Z PROSTŘEDKŮ STÁTNÍHO ROZPOČTU ČR, Z PROGRAMU MINISTERSTVA PRO MÍSTNÍ ROZVOJ ČR.

ZMĚNA Č. 1
ÚZEMNÍHO PLÁNU BUDÍŠKOVICE

ZÁZNAM O ÚČINNOSTI

ZMĚNU ÚZEMNÍHO PLÁNU VYDALO:	ZASTUPITELSTVO OBCE BUDÍŠKOVICE
DATUM NABYTÍ ÚČINNOSTI ZMĚNY:	4. 3. 2026
POŘIZOVATEL:	MĚSTSKÝ ÚŘAD DAČICE ODBOR STAVEBNÍ ÚŘAD ÚSEK ÚZEMNÍHO PLÁNOVÁNÍ
OPRÁVNĚNÁ ÚŘEDNÍ OSOBA:	ING. IVANA BLAHOVÁ REFERENTKA ÚZEMNÍHO PLÁNOVÁNÍ, ÚAP, GIS
RAZÍTKO A PODPIS:	Ing. Ivana Blahová Digitálně podepsal Ing. Ivana Blahová Datum: 2026.03.04 09:23:56 +01'00'

R 2025ZPRACOVATEL:	DELTA PROJEKT S.R.O.
ZODPOVĚDNÝ PROJEKTANT:	ING. ARCH. EVA KOMENDOVÁ, ČKA 4743
ZAKÁZKOVÉ ČÍSLO:	09 02/ 2023
DATUM:	LEDEN 2026
MĚŘÍTKO:	1 : 5 000

Digitálně podepsal Ing. arch. Eva Komendová
Datum: 2026.03.25 07:55:09 +01'00'

VÝKRES VEŘEJNĚ PROSPĚŠNÝCH STAVEB, OPATŘENÍ A ASANACÍ 3