ÚPLNÉ ZNĚNÍ PO ZMĚNĚ Č. 1
ÚZEMNÍHO PLÁNU BUDÍŠKOVICE

VÝKRES ZÁKLADNÍHO ČLENĚNÍ ÚZEMÍ

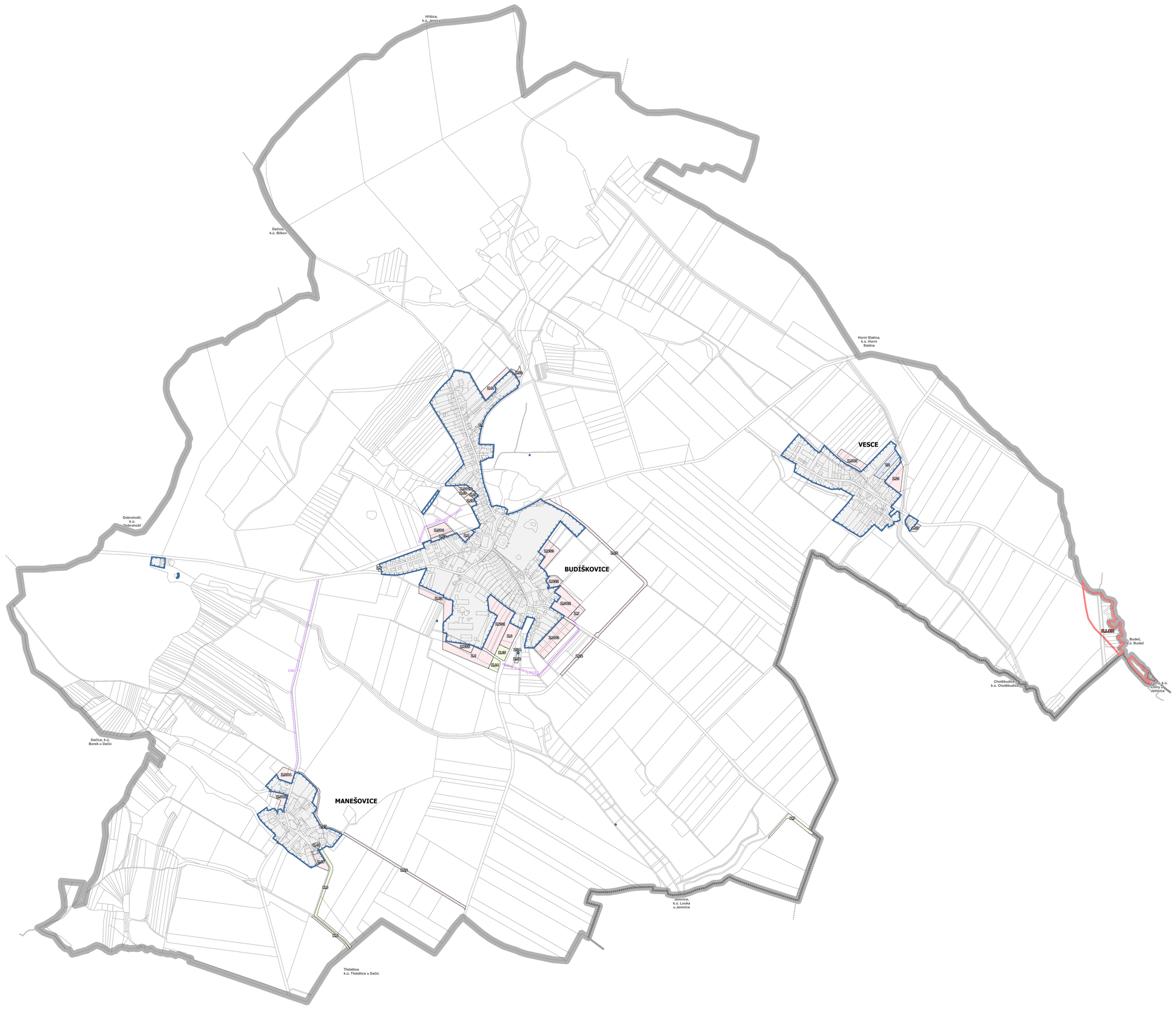

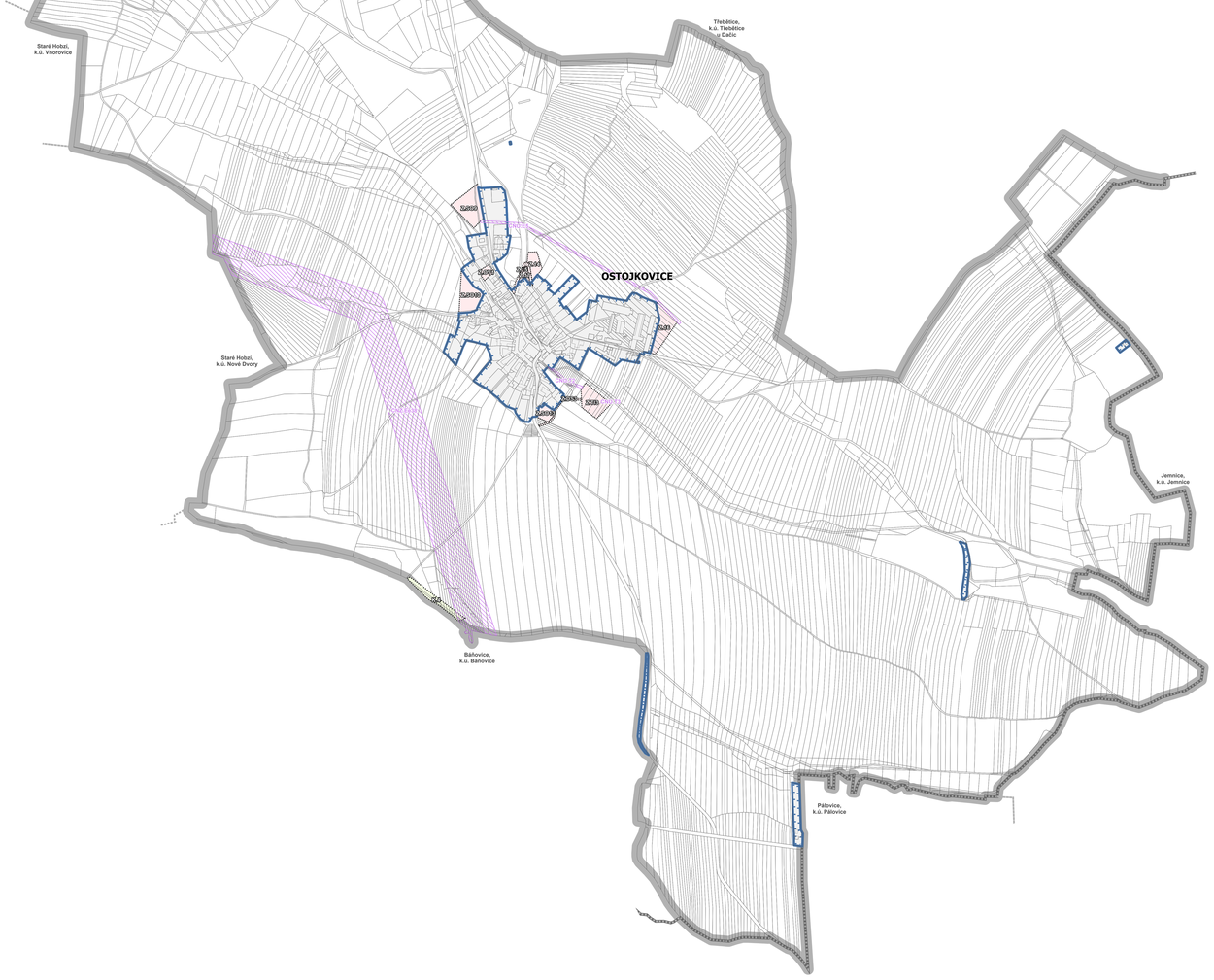

HRANICE ŘEŠENÉHO ÚZEMÍ
HRANICE KATASTRÁLNÍCH ÚZEMÍ
HRANICE JIHOČESKÉHO KRAJE A KRAJE VYSOČINA
HRANICE PARCEL DLE KN
VNITŘNÍ KRESBA DLE KN
HRANICE ZASTAVĚNÉHO ÚZEMÍ, AKTUALIZOVANÁ K 7. 2. 2025
ZASTAVITELNÁ PLOCHA
TRANSFORMAČNÍ PLOCHA
PLOCHA ZMĚN V KRAJINĚ
ÚZEMNÍ REZERVY
KORIDORY VEŘEJNÉ INFRASTRUKTURY

SCHÉMA KLADU LISTŮ TIŠTĚNÉ VERZE DOKUMENTACE

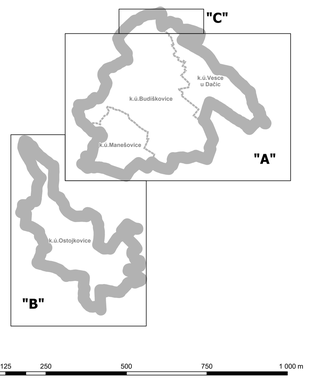

0 125 250 500 750 1 000 m

S

MINISTERSTVO PRO MÍSTNÍ ROZVOJ ČR

ZMĚNA Č. 1 ÚZEMNÍHO PLÁNU BUDÍŠKOVICE BYLA SPOLUFINANCOVÁNA Z PROSTŘEDKŮ STÁTNÍHO ROZPOČTU ČR, Z PROGRAMU MINISTERSTVA PRO MÍSTNÍ ROZVOJ ČR.

ÚPLNÉ ZNĚNÍ PO ZMĚNĚ Č. 1 ÚZEMNÍHO PLÁNU BUDÍŠKOVICE

ZÁZNAM O ÚČINNOSTI

SPRÁVNÍ ORGÁN, KTERÝ POSLEDNÍ ZMĚNU ÚZEMNÍHO PLÁNU VYDAL:	ZASTUPITELSTVO OBCE BUDÍŠKOVICE
POŘADOVÉ ČÍSLO POSLEDNÍ ZMĚNY:	1
DATUM NABYTÍ ÚČINNOSTI POSLEDNÍ ZMĚNY:	4. 3. 2026
POŘIZOVATEL:	MĚSTSKÝ ÚŘAD DAČICE ODBOR STAVEBNÍ ÚŘAD ÚSEK ÚZEMNÍHO PLÁNOVÁNÍ
OPRÁVNĚNÁ ÚŘEDNÍ OSOBA:	ING. IVANA BLAHOVÁ REFERENTKA ÚZEMNÍHO PLÁNOVÁNÍ, ÚAP, GIS
RAZÍTKO A PODPIS:	Ing. Ivana Blahová Digitálně podepsal Ing. Ivana Blahová Datum: 2026.03.04 09:30:15 +01'00'

ZPRACOVATEL:	DELTA PROJEKT S.R.O.
ZODPOVĚDNÝ PROJEKTANT:	ING. ARCH. EVA KOMENDOVÁ, ČKA 4743
ZAKÁZKOVÉ ČÍSLO:	09 02/ 2023
DATUM:	ÚNOR 2026
MĚŘÍTKO:	1 : 5 000

Digitálně podepsal Ing. arch. Eva Komendová
Datum: 2026.02.25 07:58:08 +01'00'

VÝKRES ZÁKLADNÍHO ČLENĚNÍ ÚZEMÍ **1**