ÚPLNÉ ZNĚNÍ PO ZMĚNĚ Č. 1
ÚZEMNÍHO PLÁNU BUDÍŠKOVICE

HLAVNÍ VÝKRES

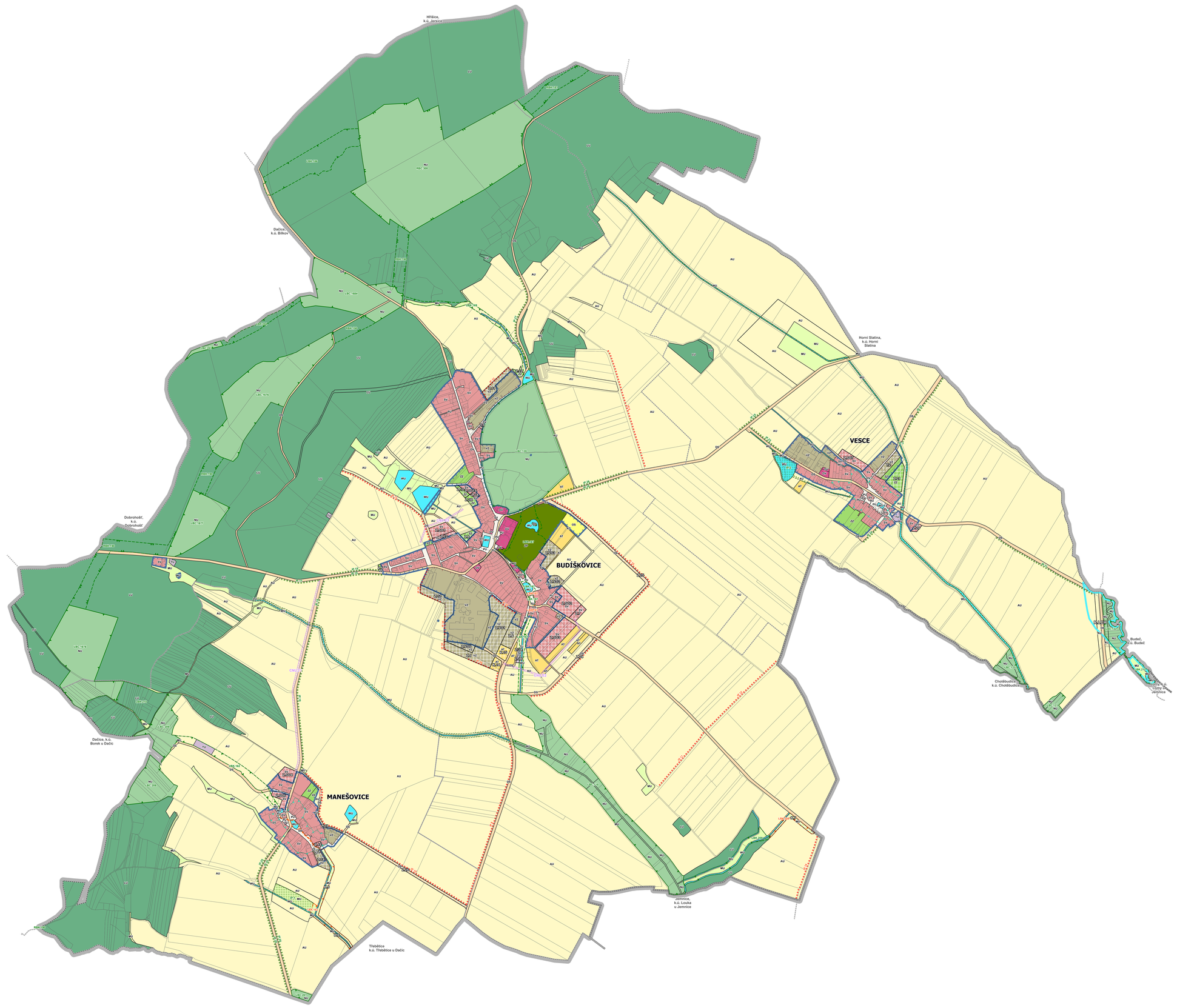

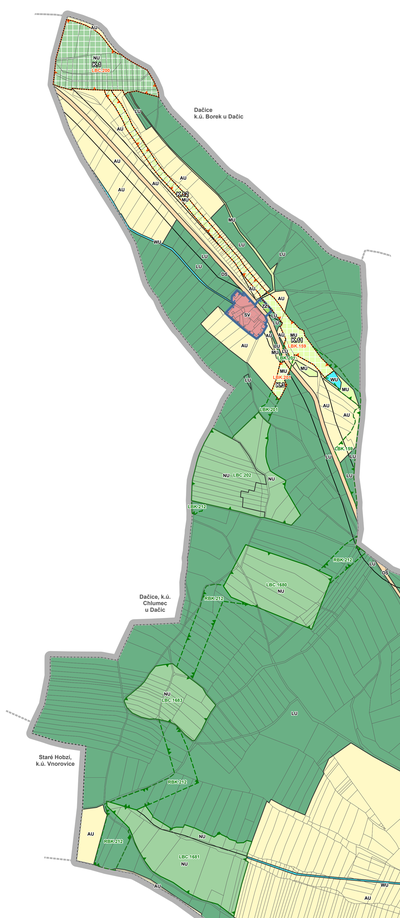

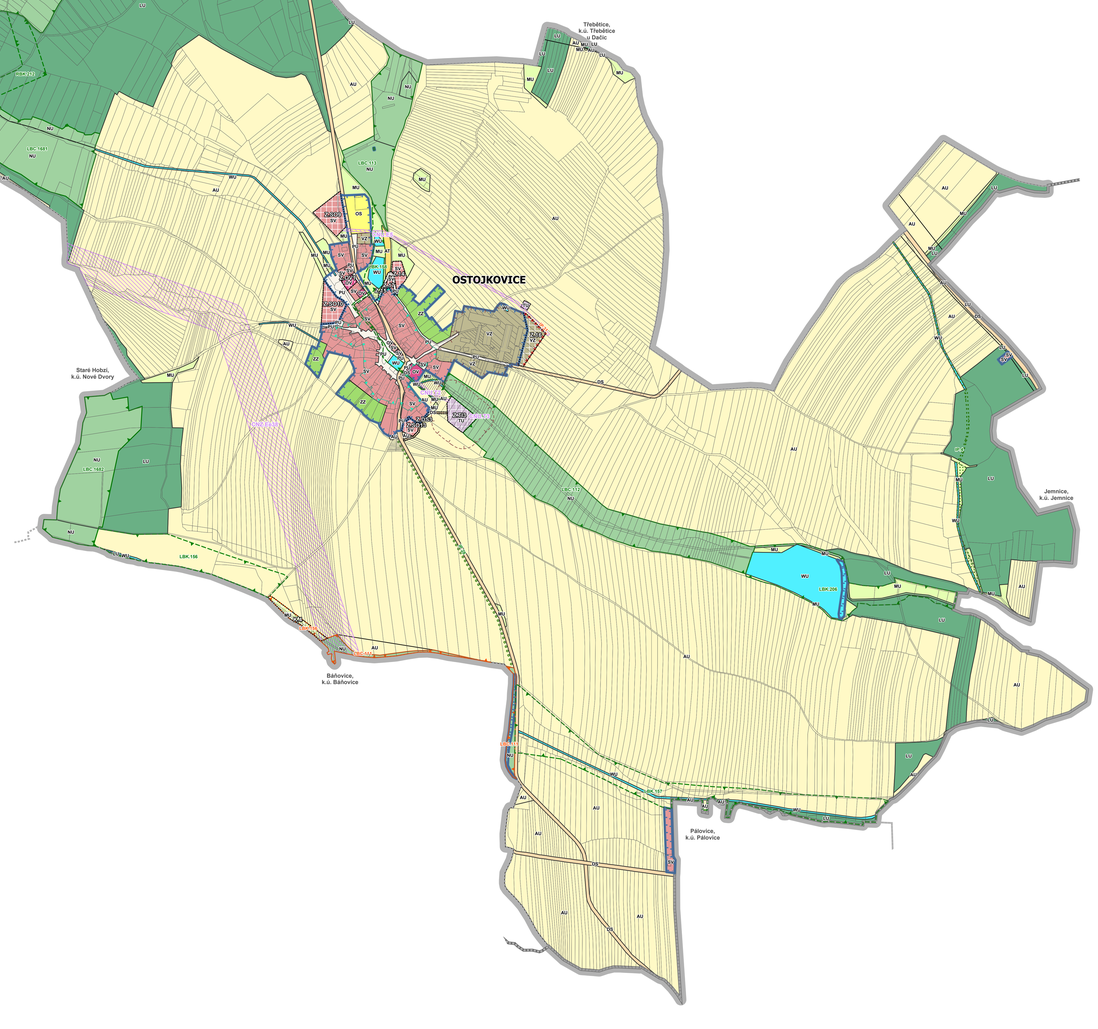

HRANICE ŘEŠENÉHO ÚZEMÍ
HRANICE KATASTRÁLNÍCH ÚZEMÍ
HRANICE JIHOČESKÉHO KRAJE A KRAJE VYSOČINA
HRANICE PARCEL DLE KN
VNITŘNÍ KRESBA DLE KN
HRANICE ZASTAVĚNÉHO ÚZEMÍ, AKTUALIZOVANÁ K 7. 2. 2025
ZASTAVITELNÁ PLOCHA
TRANSFORMAČNÍ PLOCHA
PLOCHA ZMĚN V KRAJINĚ
KORIDORY VEŘEJNÉ INFRASTRUKTURY
NAVRŽENÁ HRANICE MAXIMÁLNÍCH NEGATIVNÍCH VLIVŮ
NAVRŽENÉ ÚZEMÍ ZÁSADNÍHO URBANISTICKÉHO VÝZNAMU

PLOCHY S ROZDÍLNÝM ZPŮSOBEM VYUŽITÍ

	STABILIZOVANÉ	NAVRHOVÉ	ÚZEMNÍ REZERVY	NÁZEV
PLOCHY SMÍŠENÉ OBYTNÉ				
SV				SMÍŠENÉ OBYTNÉ VENKOVSKÉ
PLOCHY OBČANSKÉHO VYBAVENÍ				
OV				OBČANSKÉ VYBAVENÍ VEŘEJNÉ
OS				OBČANSKÉ VYBAVENÍ SPORT
PLOCHY VÝROBY A SKLADOVÁNÍ				
VZ				VÝROBA ZEMĚDĚLSKÁ A LESNICKÁ
PLOCHY TECHNICKÉ INFRASTRUKTURY				
TU				TECHNICKÁ INFRASTRUKTURA VŠEOBECNÁ
PLOCHY VEŘEJNÝCH PROSTRANSTVÍ				
PU				VEŘEJNÁ PROSTRANSTVÍ VŠEOBECNÁ
PLOCHY DOPRAVNÍ INFRASTRUKTURY				
DS				DOPRAVA SILNIČNÍ
PLOCHY LESNÍ				
LU				LESNÍ VŠEOBECNÉ
PLOCHY VODNÍ A VODOHOSPODÁŘSKÉ				
WU				VODNÍ A VODOHOSPODÁŘSKÉ VŠEOBECNÉ
PLOCHY PŘÍRODNÍ				
NU				PŘÍRODNÍ VŠEOBECNÉ
PLOCHY ZEMĚDĚLSKÉ				
AU				ZEMĚDĚLSKÉ VŠEOBECNÉ
AT				TRVALÉ KULTURY
PLOCHY ZELENĚ				
ZP				ZELEŇ PARKOVÁ A PARKOVÉ UPRAVENÁ
ZZ				ZELEŇ ZAHRADNÍ A SADOVÁ
PLOCHY SMÍŠENÉ KRAJINNÉ				
MU				SMÍŠENÉ KRAJINNÉ VŠEOBECNÉ

ÚZEMNÍ SYSTÉM EKOLOGICKÉ STABILITY

	ÚSES	NÁVRH	TYP PRVKU ÚSES
RBC			REGIONÁLNÍ BIOCENTRUM
RBK			REGIONÁLNÍ BIOKORIDOR
LBC		LBC	LOKÁLNÍ BIOCENTRUM
LBK		LBK	LOKÁLNÍ BIOKORIDOR
IP			INTERAKČNÍ PRVKY PLOŠNÉ
IP		IP	INTERAKČNÍ PRVKY LINIOVÉ

0 125 250 500 750 1 000 m

SCHÉMA KLADU LISTŮ TIŠTĚNÉ VERZE DOKUMENTACE

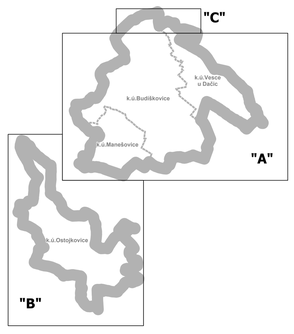

S

MINISTERSTVO PRO MÍSTNÍ ROZVOJ ČR

ZMĚNA Č. 1 ÚZEMNÍHO PLÁNU BUDÍŠKOVICE BYLA SPOLUFINANCOVÁNA Z PROSTŘEDKŮ STÁTNÍHO ROZPOČTU ČR, Z PROGRAMU MINISTERSTVA PRO MÍSTNÍ ROZVOJ ČR.

ÚPLNÉ ZNĚNÍ PO ZMĚNĚ Č. 1 ÚZEMNÍHO PLÁNU BUDÍŠKOVICE

ZÁZNAM O ÚČINNOSTI

SPRÁVNÍ ORGÁN, KTERÝ POSLEDNÍ ZMĚNU ÚZEMNÍHO PLÁNU VYDAL:	ZASTUPITELSTVO OBCE BUDÍŠKOVICE
POŘADOVÉ ČÍSLO POSLEDNÍ ZMĚNY:	1
DATUM NABYTÍ ÚČINNOSTI POSLEDNÍ ZMĚNY:	4. 3. 2026
POŘIZOVATEL:	MĚSTSKÝ ÚŘAD DAČICE ODBOR STAVEBNÍ ÚŘAD ÚSEK ÚZEMNÍHO PLÁNOVÁNÍ
OPRÁVNĚNÁ ÚŘEDNÍ OSOBA:	ING. IVANA BLAHOVÁ REFERENTKA ÚZEMNÍHO PLÁNOVÁNÍ, ÚAP, GIS
RAZÍTKO A PODPIS:	Ing. Ivana Blahová Digitálně podepsal Ing. Ivana Blahová Datum: 2026.03.04 09:31:05 +01'00'

ZPRACOVATEL:	DELTA PROJEKT S.R.O.
ZODPOVĚDNÝ PROJEKTANT:	ING. ARCH. EVA KOMENDOVÁ, ČKA 4743
ZAKÁZKOVÉ ČÍSLO:	09 02/ 2023
DATUM:	ÚNOR 2026
MĚŘÍTKO:	1 : 5 000

Digitálně podepsal Ing. arch. Eva Komendová
Datum: 2026.02.25 07:58:30 +01'00'

HLAVNÍ VÝKRES 2