



# Strategický plán rozvoje města Dačice



KP projekt®

KP projekt s.r.o. 2016



# STRATEGICKÝ PLÁN ROZVOJE MĚSTA DAČICE NA ROKY 2016–2025

***(S VÝHLEDEM DO ROKU 2030)***



Verze 7. října 2016

Neprošlo jazykovou a grafickou korekturou

Zpracováno pro:

Město Dačice, Krajiřova 27/I, 380 13 Dačice, IČ: 00246476

Zpracovatel:

KP projekt s.r.o., Riegrova 1756/51, 370 01 Č. Budějovice, IČ: 26064600

Kontaktní osoby:

Ing. Miroslav Kotoun, tel. 728 228 039, e-mail: kotoun@kpprojekt.cz

Ing. Miroslava Marchalová, tel. 724 949 606, e-mail: marchalova@kpprojekt.cz



# OBSAH

<b>OBSAH</b> .....	<b>3</b>
<b>ÚVODNÍ SLOVO STAROSTY</b> .....	<b>6</b>
<b>ÚVOD</b> .....	<b>7</b>
<b>A. ANALYTICKÁ ČÁST</b> .....	<b>9</b>
<b>1 ZÁKLADNÍ INFORMACE A VYMEZENÍ ÚZEMÍ</b> .....	<b>11</b>
<b>2 DEMOGRAFICKÁ ANALÝZA</b> .....	<b>14</b>
VÝVOJ POČTU OBYVATEL.....	14
POHYB OBYVATELSTVA .....	14
GENDEROVÁ STRUKTURA OBYVATEL.....	15
VĚKOVÁ STRUKTURA OBYVATEL.....	16
<b>3 BYDLENÍ</b> .....	<b>17</b>
DOMOVNÍ A BYTOVÝ FOND .....	17
BYTOVÁ VÝSTAVBA .....	18
<b>4 TRH PRÁCE A PODNIKÁNÍ</b> .....	<b>20</b>
VZDĚLANOSTNÍ STRUKTURA OBYVATEL .....	20
EKONOMICKÁ AKTIVITA OBYVATEL .....	20
TRH PRÁCE.....	21
EKONOMICKÁ ZÁKLADNA A JEJÍ STRUKTURA .....	23
PLOCHY PRO PODNIKÁNÍ .....	26
<b>5 VZDĚLÁVÁNÍ</b> .....	<b>27</b>
PŘEDŠKOLNÍ VZDĚLÁVÁNÍ .....	27
PRIMÁRNÍ VZDĚLÁVÁNÍ .....	27
SEKUNDÁRNÍ VZDĚLÁVÁNÍ.....	28
OSTATNÍ ŠKOLSKÁ ZAŘÍZENÍ.....	28
<b>6 DOPRAVA, TECHNICKÁ INFRASTRUKTURA, ŽIVOTNÍ PROSTŘEDÍ</b> .....	<b>29</b>
6.1 DOPRAVA A DOPRAVNÍ INFRASTRUKTURA.....	29
6.2 TECHNICKÁ INFRASTRUKTURA .....	32
6.3 ŽIVOTNÍ PROSTŘEDÍ .....	33
<b>7 KULTURA, SPORT, SPOLKOVÉ AKTIVITY, VOLNÝ ČAS, REKREACE A CESTOVNÍ RUCH</b> .....	<b>37</b>
7.1 KULTURA, SPORT, VOLNÝ ČAS.....	37
7.2 CESTOVNÍ RUCH A REKREACE .....	38
<b>8 SOCIÁLNÍ OBLAST A ZDRAVOTNICTVÍ</b> .....	<b>43</b>



SOCIÁLNÍ OBLAST .....	43
OBLAST ZDRAVOTNICTVÍ .....	45
<b>9 BEZPEČNOST.....</b>	<b>46</b>
<b>10 SWOT ANALÝZY PRO JEDNOTLIVÉ OBLASTI .....</b>	<b>48</b>
SWOT ANALÝZA „DOPRAVA, TECHNICKÁ INFRASTRUKTURA, ŽIVOTNÍ PROSTŘEDÍ“ .....	48
SWOT ANALÝZA „PODNIKÁNÍ, TRH PRÁCE, ŠKOLSTVÍ“ .....	49
SWOT ANALÝZA „KULTURA, SPORT, VOLNÝ ČAS, CESTOVNÍ RUCH A REKREACE“ .....	50
SWOT ANALÝZA „SOCIÁLNÍ A ZDRAVOTNÍ OBLAST, BEZPEČNOST, KVALITA BYDLENÍ“ .....	52
SWOT ANALÝZA „PROBLEMATIKA ROZVOJE MÍSTNÍCH ČÁSTÍ“ .....	53
<b>B. NÁVRHOVÁ ČÁST.....</b>	<b>54</b>
<b>11 VYMEZENÍ NÁVRHOVÉ ČÁSTI.....</b>	<b>55</b>
<b>12 VIZE ROZVOJE MĚSTA.....</b>	<b>56</b>
<b>13 PROGRAM PRO ROZVOJ DOPRAVY A TECHNICKÉ INFRASTRUKTURY .....</b>	<b>57</b>
CÍL PROGRAMU:.....	57
OPATŘENÍ A.1 OPTIMALIZOVAT VNITŘNÍ DOPRAVNÍ VZTAHY MĚSTA .....	57
OPATŘENÍ A.2 ZLEPŠENÍ VNĚJŠÍHO DOPRAVNÍHO NAPOJENÍ MĚSTA.....	58
OPATŘENÍ A.3 ZLEPŠIT PODMÍNKY PRO NEMOTOROVÉ FORMY DOPRAVY.....	59
OPATŘENÍ A.4 ZAJISTIT OPTIMÁLNÍ POKRYTÍ MĚSTA VODOHOSPODÁŘSKOU, ENERGETICKOU A ICT INFRASTRUKTUROU .....	60
<b>14 PROGRAM PRO ROZVOJ KVALITY ŽIVOTA (B) .....</b>	<b>63</b>
STRATEGICKÝ CÍL PROGRAMU.....	63
OPATŘENÍ B.1 ROZVÍJET KVALITU ŠKOLSTVÍ A PODPOROVAT RŮST VZDĚLANOSTI VE MĚSTĚ .....	63
OPATŘENÍ B.2 ROZŠÍŘOVAT NABÍDKU V OBLASTI KULTURY, SPORTU A VOLNÉHO ČASU A PODPOŘIT ZACHOVÁNÍ IDENTITY MĚSTA A REGIONU .....	65
OPATŘENÍ B.3 ZAJISTIT DOSTUPNOST A KVALITU SLUŽEB V SOCIÁLNÍ OBLASTI.....	67
OPATŘENÍ B.4 ZAJISTIT DOSTUPNOST A KVALITU ZDRAVOTNICKÝCH SLUŽEB .....	69
<b>15 PROGRAM PRO ROZVOJ HOSPODÁŘSTVÍ (C).....</b>	<b>71</b>
STRATEGICKÝ CÍL PROGRAMU.....	71
OPATŘENÍ C.1 ZLEPŠOVAT PODMÍNKY PRO ROZVOJ PODNIKÁNÍ VE MĚSTĚ .....	71
OPATŘENÍ C.2 ZEFEKTIVNIT VYUŽITÍ POTENCIÁLU PRO ROZVOJ CESTOVNÍHO RUCHU .....	72
<b>16 PROGRAM PRO ROZVOJ KVALITY PROSTŘEDÍ PRO ŽIVOT (D).....</b>	<b>75</b>
STRATEGICKÝ CÍL PROGRAMU.....	75
OPATŘENÍ D.1 ZLEPŠIT PODMÍNKY PRO KVALITU BYDLENÍ VE MĚSTĚ .....	75
OPATŘENÍ D.2 ŠETRNÝMI ZPŮSOBY PEČOVAT O PROSTŘEDÍ VE MĚSTĚ A ZVYŠOVAT JEHO ATRAKTIVITU.....	76
OPATŘENÍ D.3 ZLEPŠIT OCHRANU ŽIVOTNÍHO PROSTŘEDÍ MĚSTA .....	78
<b>17 PROGRAM PRO EFEKTIVNÍ SPOLUPRÁCI A KVALITU VEŘEJNÉ SPRÁVY (E) .....</b>	<b>80</b>
STRATEGICKÝ CÍL PROGRAMU.....	80



OPATŘENÍ E.1 ZAJISTIT VYVÁŽENÝ ÚZEMNÍ ROZVOJ MĚSTA A MÍSTNÍCH ČÁSTÍ.....	80
OPATŘENÍ E.2 ZEFEKTIVNIT ŘÍZENÍ MĚSTA A ROZVÍJET KVALITU VEŘEJNÉ SPRÁVY .....	81
<b>18 REALIZACE, MONITORING A HODNOCENÍ SPRM .....</b>	<b>84</b>



## ÚVODNÍ SLOVO STAROSTY

Vážení spoluobčané,

dostává se Vám do rukou Strategický plán rozvoje města Dačice do roku 2025 s výhledem do roku 2030. Tento komplexní rozvojový materiál byl vypracován v souladu s principy udržitelného rozvoje a respektuje tak potřebu sladění sociální, ekonomické i environmentální oblasti rozvoje. Kromě těchto hlavních směrů rozvoje města stanovuje také dlouhodobé cíle i konkrétní kroky k jejich naplnění.

Jedná se o společnou dohodu, jak se má město rozvíjet, na co má klást důraz. Proces zpracovávání byl prostřednictvím projektu Zdravé město Dačice a MA21 veden tak, aby se dokument dotýkal všech důležitých oblastí života ve městě a aby v maximální míře obsahoval společné zájmy nejen celého politického spektra místní správy, ale také občanské veřejnosti, podnikatelů a dalších důležitých partnerů ve městě a okolí. Takový postup tvorby strategického plánu byl mnohem náročnější, než práce v úzkém týmu odborníků, kladl vysoké nároky na čas všech zúčastněných, organizací celého procesu a zahrnoval komunikaci s mnoha skupinami obyvatel i uživatelů našeho města. Výsledkem je však materiál, který zahrnuje představy a názory občanů Dačic i subjektů, které na území města a v okolí působí, na současný stav i rozvoj města.

Strategický plán je plánem celého našeho společenství, a proto obsahuje úkoly nejenom pro místní samosprávu, ale také cíle, které mohou naplňovat neziskové organizace, podnikatelé, občané. Spolu s územním plánem a rozpočtem považujeme tento dokument za jeden z nejdůležitějších pro naše město. Je moderním nástrojem řízení rozvoje společnosti a podkladem pro získávání finančních prostředků z Evropské unie na konkrétní projekty.

Plán nemůže být neměnný po celou dobu trvání, je potřeba průběžně zhodnocovat naplňování cílů pomocí stanovených ukazatelů úspěšnosti a podle konkrétní situace postupy aktualizovat. Neměli bychom však opustit vytyčené dlouhodobé cíle, protože ty odrážejí základní potřeby rozvoje našeho společenství.

S přijetím Strategického plánu samozřejmě práce nekončí, naopak, přichází fáze implementační a následně příprava a realizace jednotlivých projektů a úkolů rozpracovaných v návaznosti na rozpočet města v dílčích akčních plánech, které napomohou k naplnění stanovených cílů.

Jsme rádi, že se naše město může pochlubit tímto moderním dokumentem, který má podporu občanů a který bude oporou i budoucím zastupitelům při rozhodování ve věcech, z nichž mnohé budou ovlivňovat život v našem městě na mnoho let dopředu.

Závěrem mi dovoluji, abychom velmi poděkovali všem aktivním obyvatelům města, členům Řídící skupiny, členům pracovních skupin, všem, kdo se účastnili veřejných setkání, kulatých stolů, průzkumů a dalších akcí a také pedagogům a dětem z MŠ a žákům ZŠ za obětavou práci a čas, který věnovali zpracování plánu.

Těšíme se na společnou práci při naplňování cílů Strategického plánu Dačice 2025!

Ing. Karel Macků, starosta města



## ÚVOD

Strategický plán rozvoje města Dačice (SPRM) představuje pro město klíčový **střednědobý rozvojový dokument**. Tento materiál určuje priority dalšího rozvoje města zejména v hospodářské, sociální, infrastrukturní a environmentální oblasti. Obsah SPRM **vychází z konsensu zástupců veřejného i soukromého života ve městě** (jak zástupců města Dačice, tak jeho místních částí), kteří byli do tvorby obsahové části SPRM zapojeni prostřednictvím **pracovních skupin nebo řídicí skupiny**. SPRM obsahuje vybrané **obecné střednědobé priority (programy) rozvoje města Dačice**, v některých případech pak i konkrétní projektové záměry, jejichž realizace přispěje k naplnění daných priorit a dosažení definované strategické vize.

SPRM je **zpracován pro referenční období 2016 – 2025 (s výhledem do roku 2030)**. Jedná se o dokument, který navazuje na předešlý rozvojový plán (Strategický plán rozvoje města Dačice 2009 – 2015). **Přejímá i základní strukturu návrhové části předešlého materiálu, kterou doplňuje o pátý rozvojový program / pilíř. Rozvojový program je tedy členěn do 5 programů (prioritních oblastí):**

- A Program pro rozvoj dopravy a technické infrastruktury
- B Program pro rozvoj kvality života
- C Program pro rozvoj hospodářství
- D Program pro rozvoj kvality prostředí a bydlení
- E Program pro efektivní spolupráci a kvalitu veřejné správy**

Příprava SPRM byla zahájena na začátku roku 2016. V této době byli osloveni zástupci podnikatelského, veřejného i neziskového sektoru společně se zástupci místních částí města Dačice k účasti na tvorbě SPRM v rámci tematicky zaměřených pracovních skupin. **Pracovních skupin bylo ustanoveno celkem 5** a jejich členové se na svých jednáních zabývali tématy vymezenými každé pracovní skupině. V některých ohledech se řešená témata prolínala napříč dvěma či více pracovními skupinami.

### Tematické vymezení pracovních skupin:

- a) Doprava, technická infrastruktura a životní prostředí
- b) Podnikání, trh práce, školství
- c) Kultura, sport, volný čas, spolkové aktivity, cestovní ruch a rekreace
- d) Sociální a zdravotní oblast, bezpečnost, kvalita bydlení
- e) Problematika rozvoje místních částí města

Specifickou roli při tvorbě SPRM měla tzv. **řídicí skupina**. Ta byla tvořena garanty všech pěti pracovních skupin a zástupci vedení města, včetně politického zastoupení napříč politickým spektrem. Na jednáních řídicí skupiny byly projednávány výstupy z činnosti pracovních skupin, byly zde řešeny otázky publicity či zde byly projednávány další materiály související s přípravou SPRM. Role řídicí skupiny byla významná rovněž v otázkách přípravy **anketního šetření mezi obyvateli města**. Výsledky ankety byly společně s dalšími podklady projednávány rovněž na jednáních pracovních skupin a byly zohledněny při tvorbě SPRM. Stejně tak **byly projednány a zohledněny připomínky / požadavky účastníků veřejných projednání**, která se během přípravy SPRM konala dvě.

Společným cílem všech osob a subjektů zapojených do tvorby SPRM bylo ve strukturovaném procesu vytvořit strategický dokument pro vymezení základních směrů rozvoje města. Nejedná se však o všechny aktivity či projekty, které jsou pro řízený rozvoj a proměnu města potřeba. Existuje totiž i celá řada dílčích činností, které se na rozvoji města pozitivně podepisují jejich každodenním prováděním a nejsou považovány za „strategicky významné“, spíše jsou brány jako samozřejmé. **SPRM tak obsahuje aktivity, které byly v rámci procesu jeho tvorby shledány právě za středně- až dlouhodobě strategicky významné pro další rozvoj a směřování města**. Proces tvorby SPRM vedl tým poradenské společnosti KP projekt s.r.o., která byla vybrána v rámci výběrového řízení.



**Celý proces zpracování strategického plánu byl rozdělen do dvou hlavních fází, přičemž první fáze zahrnovala zejména analytické práce, druhá fáze pak především tvorbu vlastní návrhové části SPRM. Hlavní výstupy první fáze přípravy SPRM byly následující:**

- ✓ Ustanovené tematické pracovní skupiny
- ✓ Ustanovená řídicí skupina
- ✓ Zorganizovaná setkání pracovních skupin a řídicí skupiny k tvorbě analytické části a analytických podkladů
- ✓ Zpracovaná revize plnění úkolů předcházejícího SPRM 2009 - 2015
- ✓ Zpracovaná socioekonomická analýza města
- ✓ Zpracované SWOT analýzy za jednotlivé tematické oblasti řešené v pracovních skupinách
- ✓ Zorganizované vstupní veřejné projednání

**Hlavní výstupy druhé fáze procesu přípravy SPRM pak lze shrnout do následující bodů:**

- ✓ Zorganizovaná setkání pracovních skupin a řídicí skupiny k přípravě návrhové části SPRM
- ✓ Definovaná strategická rozvojová vize
- ✓ Prioritní oblasti a jejich strategické cíle, formulovaná opatření a jejich aktivity s akčním plánem pro každou aktivitu - termíny, úkoly, zodpovědnosti, možné zdroje financování)
- ✓ Provedené dotazníkové/anketní šetření názorů a potřeb občanů města
- ✓ Zorganizované závěrečné veřejné projednání
- ✓ SPRM projednaný v zastupitelstvu města
- ✓ Zkompletovaný, upravený a korigovaný dokument SPRM

**Doplňit informace o schválení SPRM zastupitelstvem města.**



# A. ANALYTICKÁ ČÁST



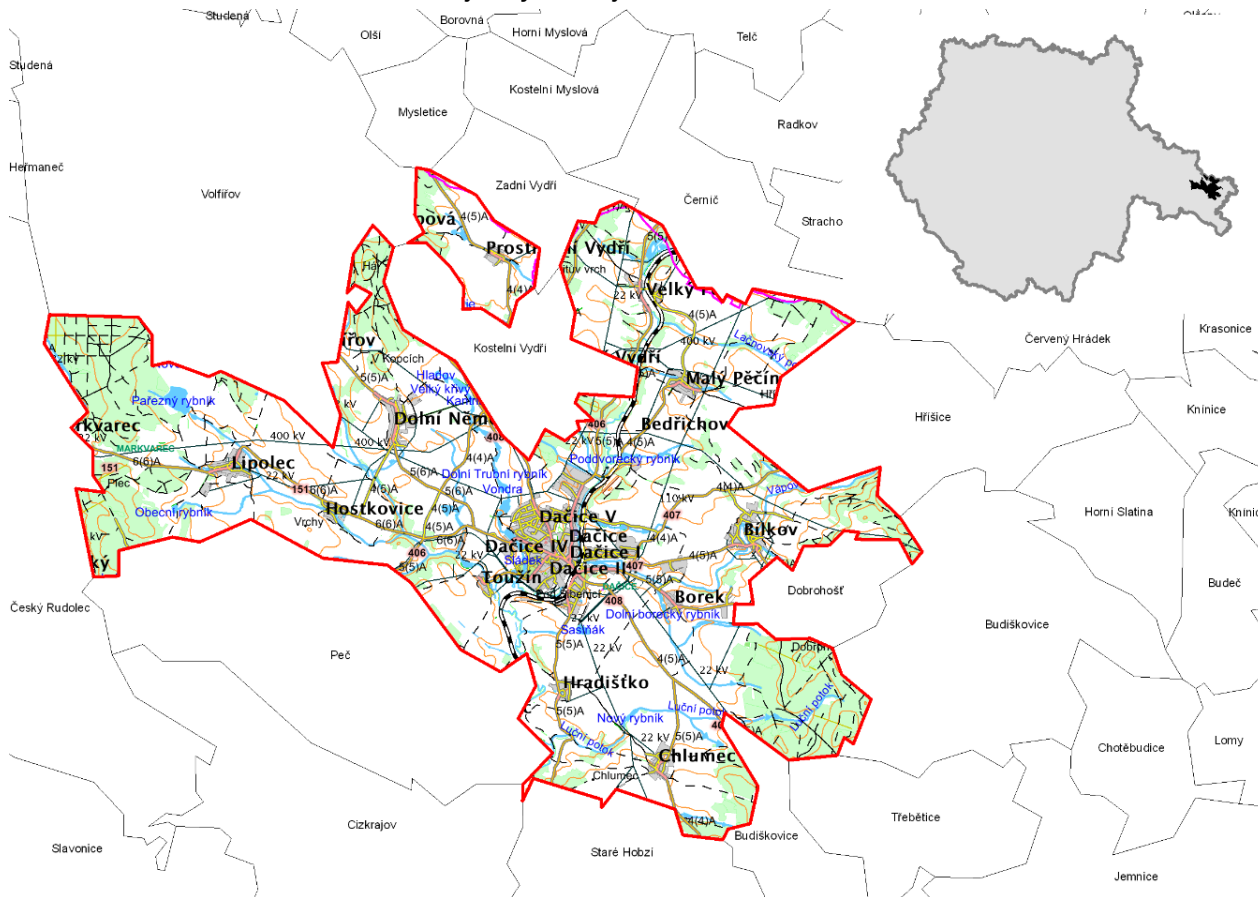
# 1 ZÁKLADNÍ INFORMACE A VYMEZENÍ ÚZEMÍ

## Poloha a význam města

Poloha města Dačice je v rámci Jihočeského kraje výrazně **periferní/okrajová**. Město je centrem dačického regionu, který leží ve východní části kraje, v sousedství s krajem Vysočina, Jihomoravským krajem a regionem Waldviertel (součást země Dolní Rakousko). Přestože město patří do Jihočeského kraje, leží na historickém území Moravy. **Lze říci, že v rámci Jihočeského kraje se jedná v některých ohledech o polohu nevýhodnou**, neboť správní a hospodářské centrum Jihočeského kraje je vzdálené cca 100 km. Naopak mnohem blíže má celý region k centru kraje Vysočina. Historicky i v rámci současného vývoje je možné říci, že hraniční poloha (jak z pohledu krajského, tak z pohledu mezinárodního) výrazně ovlivňuje politický, hospodářský a demografický vývoj území. **Město Dačice je přirozeným centrem celého spádového regionu Dačicka**. Je to dáno jak velikostí města (počtem jeho obyvatel), tak koncentrací nabídky služeb a pracovních příležitostí atd. Město Dačice má ve vztahu k okolním obcím správního území také centrální polohu. Další významné centrum v širším okolí je město Slavonice, jehož význam spočívá především v atraktivitě a přitažlivosti historických kulturních památek pro cestovní ruch. Ve městě Dačice ani celém území ORP nejsou vymezeny žádné rozvojové plochy nadmístního významu.

**Území města Dačice je rozděleno do 11 katastrálních území.** Kromě samotného města Dačice do správního území patří místní části Bílkov, Borek, Dolní Němčice, Hostkovice, Hradištko, Chlumec, Lipolec, Malý Pěčín, Prostřední Vydří, Toužín a Velký Pěčín.

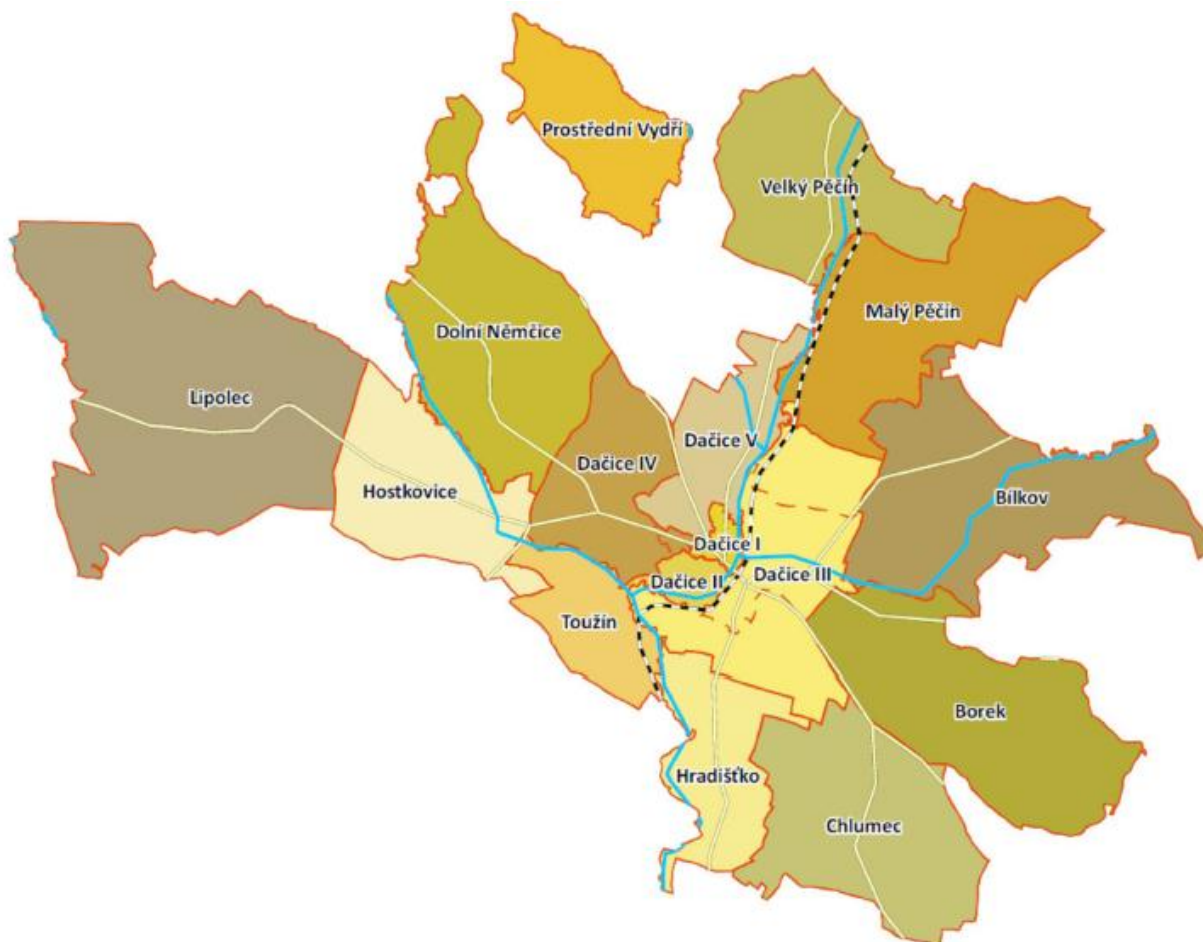
Obrázek 1 Poloha města Dačice v rámci kraje a vymezení jeho území



Zdroj: KP projekt s.r.o.



Obrázek 2 Město Dačice a jeho místní části



Zdroj: ArcČR 500

Město Dačice se nachází v nadmořské výšce 480 m n.m. a zaujímá rozlohu více než 6.700 ha. Více než 65 % území je tvořeno zemědělskou, převážně pak ornou půdou. Nezemědělská půda je pak nejčastěji tvořena lesními pozemky. **Koeficient ekologické stability** ve městě vykazuje hodnotu 0,57, což je v rámci celého ORP hodnota **podprůměrná**.

Tabulka 1 Struktura půdy ve správním území města Dačice

plocha území (ha)	celkem		6 700,6	
plocha území (ha)	Zemědělská půda	celkem	4 391,7	
		Orná půda	3 691,5	
		Chmelnice	-	
		Vinice	-	
		Zahrada	101,2	
		Ovocný sad	1,7	
		Trvalý travní porost	597,3	
		Nezemědělská půda	celkem	2 309
			Lesní pozemek	1 610,4
	Vodní plocha		137,7	
	Zastavěná plocha a nádvoří		108	
		Ostatní plocha	452,9	
	<b>Koeficient ekologické stability</b>			0,6

Zdroj: ČSÚ



## Začlenění města do správních a územních struktur

**Město Dačice je rovněž obcí s rozšířenou působností (ORP)** pro území následujících obcí: Báňovice, Budeč, Budiškovice, Červený Hrádek, Český Rudolec, Cizkrajov, Dačice, Dešná, Dobrohošť, Heřmaneč, Horní Meziříčko, Horní Němčice, Horní Slatina, Hříšice, Kostelní Vydří, Peč, Písečné, Slavonice (obec s pověřeným obecním úřadem - POU), Staré Hobzí, Studená, Třebětice, Volfířov, Županovice. **Rozloha ORP Dačice činí 472 km<sup>2</sup> a počet obyvatel dosahuje téměř 20 tis. V SO ORP jsou 2 obce s pověřeným obecním úřadem (Dačice, Slavonice).** Dačice jsou sídlem **pověřeného obecního úřadu pro obce:** Báňovice, Budeč, Budiškovice, Cizkrajov, Červený Hrádek, Český Rudolec, Dačice, Dobrohošť, Heřmaneč, Horní Meziříčko, Horní Němčice, Horní Slatina, Hříšice, Kostelní Vydří, Peč, Staré Hobzí, Studená, Třebětice, Volfířov. **Další obcí s pověřeným úřadem v SO ORP je město Slavonice.**

Územím ORP prochází navržená Rozvojová osa nadregionálního významu ve vazbě na Kraj Vysočina a Dolní Rakousko (Slavonicko-Dačická). Území POU Dačice bylo v rámci přípravy PRK 2014 - 20 (společně se sousedícími správními územími POU Slavonice a Nová Bystřice) **zařazeno mezi tzv. hospodářsky slabé oblasti Jihočeského kraje.** Důvodem je mimo jiné, že se jedná o řídko osídlenou oblast s dlouhodobě nízkou průměrnou mzdou a trendem úbytku obyvatelstva.

Z hlediska širších vztahů je město Dačice součástí regionu soudružnosti **NUTS II Jihozápad** (území Jihočeského a Plzeňského kraje). Poloha regionu NUTS II při hranici s Rakouskem a Německem dává tradičně **předpoklady k rozvoji různých forem přeshraniční spolupráce.**

Město Dačice je dále členem Dobrovolného svazku obcí „**Mikroregion Dačicko**“ (ten je rovněž jedním ze zakladatelů **Místní akční skupiny Česká Kanada o.p.s.**) a členem zájmového sdružení čtyř mikroregionů na české straně a jednoho rakouského regionu – **Region Renesance**. Kromě těchto uvedených společenství je město zapojeno nebo členem v následujících organizacích a uskupeních: Svaz měst a obcí, Sdružení historických sídel Čech Moravy a Slezska, Sdružení pro likvidaci komunálního odpadu Borek, Jihočeský vodárenský svaz, Vodovod Landštejn, Vodovod Řečice, Sdružení vlastníků obecních a soukromých lesů v ČR, Dobrovolný svazek obcí „Železnice Kostelec – Slavonice“, Svaz měst a obcí Jihočeského kraje, Nadace jihočeských cyklostezek, Jihočeská Silva Nortica a Sdružení obcí pro výstavbu rychlostní komunikace I/38 po císařské silnici.

**Celkem na území správního obvodu ORP Dačice působí devět dobrovolných svazků obcí. Mezi svazky, které sdružují významné množství obcí náležejících do správního obvodu ORP Dačice, patří Mikroregion Dačicko (22 obcí z celkového počtu 23 obcí spadajících do daného ORP) a Sdružení pro likvidaci komunálního odpadu Borek (20 obcí), který svou činnost zaměřuje na oblast odpadového hospodářství, konkrétně na provozování skládky komunálního odpadu. Předmětem činnosti Mikroregionu Dačicko jsou zejména úkoly v oblasti školství, sociální péče, zdravotnictví, kultury a cestovního ruchu, dále ochrana životního prostředí, podpora podnikání či zavádění, rozšiřování a zdokonalování inženýrských sítí a oblast odpadového hospodářství.**

## Stručně z historie města

První písemná zmínka o Dačicích (v té době farní osada na křižovatce obchodních cest) se datuje do roku 1183. **Historie města spadá do období druhé poloviny 14. století,** kdy rozvoj původní osady dosáhl takového významu, že vznikl nový městský organismus. Zlatou dobou v dějinách města bývá nazýváno období 16. století (za vlády Krajířů z Krajku). Mezinárodní věhlas přinesl městu vynález **první kostky cukru** J. K. Radem (1843).

Další významný rozvoj město zaznamenalo v poválečném období, kdy v 50-60tých letech byla zahájena výstavba nemocnice, řady kulturních zařízení a objektů občanské vybavenosti. Postupně zde vznikly i **rozsáhlé průmyslové areály** a město dostalo během několika málo let zcela jiný charakter. Ten dále umocnil v 60-80tých letech 20. století **vznik nových panelových sídlišť.**



## 2 DEMOGRAFICKÁ ANALÝZA

### Vývoj počtu obyvatel

Vývoj počtu obyvatel v Dačicích v posledních 20ti letech dokladuje souhrnná tabulka č. 2 uvedená níže. Z vývoje celkového počtu obyvatel Dačic je zřejmé, že (byť se občas meziročně objeví mírný nárůst) **posledních 20 let dochází ke konstantnímu mírnému poklesu počtu obyvatel města** (absolutní ztráta se za tuto dobu pohybuje kolem 500-600 stálých obyvatel). Důvody spíše pozvolného úbytku, se kterým se potýká řada podobných nebo i větších měst v kraji a ČR, souvisejí mimo jiné i s projevy suburbanizace (stěhování obyvatel z měst do jejich zázemí / okolních obcí při současném využívání infrastruktury města – dojížďka do zaměstnání, do škol, za nákupy, zábavou a službami).

Tabulka 2 Dlouhodobý vývoj počtu obyvatel ve městě Dačice

rok	Stav k 1.1.	Stav k 31.12.	rok	Stav k 1.1.	Stav k 31.12.	rok	Stav k 1.1.	Stav k 31.12.	rok	Stav k 1.1.	Stav k 31.12.
1996	8 068	8 096	2001	7 930	7 925	2006	7 886	7 882	2011	7 726	7 676
1997	8 096	8 080	2002	7 925	7 954	2007	7 882	7 848	2012	7 676	7 642
1998	8 080	8 064	2003	7 954	7 958	2008	7 848	7 837	2013	7 642	7 611
1999	8 064	8 073	2004	7 958	7 947	2009	7 837	7 786	2014	7 611	7 548
2000	8 073	8 038	2005	7 947	7 886	2010	7 786	7 785	2015	7 548	7 472

Zdroj: ČSÚ

Největší část obyvatel správního území Dačic žije v samotném městě Dačice, jedná se o více než 75 % obyvatel. Nejpočetnější místní částí je Bílkov (přibližně 5 % celkového počtu obyvatel města), následován Dolními Němčicemi (přibližně 4% podíl). Naopak nejméně početnou je místní část Toužín, kde žije cca 40 obyvatel.

**Hustota osídlení** v samotných Dačicích přesahuje hodnotu 110 obyvatel na 1 km<sup>2</sup>, což je hodnota pod republikovým průměrem (cca 133 obyvatel na 1 km<sup>2</sup>), ale nad regionálním průměrem (cca 63 obyvatel na 1 km<sup>2</sup>). Hustota osídlení v rámci celého ORP Dačice činí 41 obyvatel na 1 km<sup>2</sup>, což je více než 3x nižší hustota osídlení než je celorepublikový průměr a rovněž nižší hodnota než v rámci Jihočeského kraje.

Dačice a Slavonice zaujímají role hlavních sídel celého správního území ORP Dačice. V těchto městech žije 52% obyvatel. V celém správním obvodu ORP Dačice dochází k postupnému snižování počtu obyvatel, a to zejména v důsledku migrace stěhování. Stejně jako město Dačice, i ostatní obce v ORP se potýkají s **odchodem mladých a kvalifikovaných lidí v důsledku nedostatečných pracovních příležitostí.**

### Pohyb obyvatelstva

Z následující tabulky je pak patrné, že hlavním důvodem negativního salda celkového přírůstku obyvatel je **záporná hodnota migračního přírůstku (přírůstek, resp. úbytek obyvatel stěhováním)**. Prakticky každoročně se více osob z města odstěhuje, než se nových obyvatel do Dačic přistěhuje. Naopak saldo přirozeného přírůstku vykazuje převážně pozitivní hodnoty. Výjimkou je pouze poslední sledovaný rok, kdy se saldo přirozeného přírůstku dostalo do výrazně záporné hodnoty.

Existuje mnoho faktorů, které ovlivňují počet narozených dětí, v případě města Dačice se projevují zejména vliv migračního chování, kdy převažuje **tendence odchodu zejména mladších věkových kategorií obyvatel z města do větších center**, jako jsou krajská města či Praha, kde mají vyšší šanci najít adekvátní profesní uplatnění a kde pak často také zakládají rodiny. Důležitým trendem je i vliv celospolečenských demografických změn doprovázených např. **odsunem mateřství do pozdějšího věku žen.**

Z hlediska vývoje počtu nově narozených dětí můžeme pozorovat pozitivní trend, který vrcholil v roce 2012 (v následujících letech spíše kolísá). Nicméně v nejbližších letech můžeme očekávat změnu linie trendu, kdy bude



docházet k postupnému úbytku narozených dětí, především kvůli přibližování se vývojem počtu narozených dětí vyšším hierarchickým celkům a územím.

Tabulka 3 Dlouhodobý vývoj pohybu obyvatel v Dačicích

rok	Narození	Zemřelí	Přistěhovalí	Vystěhovalí	Přírůstek přirozený	Přírůstek migrační	Přírůstek celkový
1996	69	74	139	106	-5	33	28
1997	76	57	114	149	19	-35	-16
1998	66	57	91	116	9	-25	-16
1999	65	62	112	106	3	6	9
2000	77	75	101	138	2	-37	-35
2001	55	64	128	124	-9	4	-5
2002	64	55	159	139	9	20	29
2003	77	62	105	116	15	-11	4
2004	69	62	113	131	7	-18	-11
2005	64	71	97	151	-7	-54	-61
2006	78	55	123	150	23	-27	-4
2007	71	70	110	145	1	-35	-34
2008	78	64	99	124	14	-25	-11
2009	83	67	79	146	16	-67	-51
2010	82	69	128	142	13	-14	-1
2011	79	67	85	147	12	-62	-50
2012	91	68	82	139	23	-57	-34
2013	63	60	89	123	3	-34	-31
2014	87	72	77	155	15	-78	-63
2015	65	100	108	149	-35	-41	-76

Zdroj: ČSÚ

## Genderová struktura obyvatel

Z genderového hlediska je v Dačicích dlouhodobě **mírně vyšší podíl žen než mužů**. Tento stav platí jak ve městě Dačice, tak ve většině místních částí. Rozdíl je však zanedbatelný. Podrobné údaje jsou zřejmé z tabulky uvedené níže. Tento stav zhruba odpovídá i údajům za celou ČR a Jihočeský kraj.

Tabulka 4 Vývoj genderového složení obyvatel v Dačicích

rok	Počet obyvatel celkem	muži	ženy
2007	7 848	3 851	3 997
2008	7 837	3 855	3 982
2009	7 786	3 828	3 958
2010	7 785	3 822	3 963
2011	7 676	3 763	3 913
2012	7 642	3 750	3 892
2013	7 611	3 735	3 876
2014	7 548	3 712	3 836
2015	7 472	3 667	3 805

Zdroj: ČSÚ



## Věková struktura obyvatel

Z hlediska věkové struktury dochází, stejně jako na krajské nebo celorepublikové úrovni k postupnému **navyšování podílu nejstarší generace**, a to zejména „na úkor“ generace obyvatel v produktivním věku. Počet obyvatel starších 65 let převyšuje počet obyvatel v předproduktivním věku již od roku 2007 a tento rozdíl od této doby stále narůstá.

Tento proces je doprovázen rovněž **prodlužující se délkou života**, čímž **dochází k celkovému stárnutí populace** ve městě a celém jeho správním území. **Roste rovněž hodnota tzv. indexu stáří** (udává, kolik obyvatel ve věku 65 let a více připadá na 100 dětí do 15 let věku). Mimo jiné z tohoto trendu vyplývá rostoucí potřeba řešení potřeb seniorské populace. V místních částech města jsou poměry mezi jednotlivými věkovými složkami obyvatel různé. Celkově však je věkové složení lepší z pohledu mladších obyvatel než v samotných Dačicích. Procentní vyjádření poměrů jednotlivých věkových složek obyvatel je však často zkresleno díky malému celkovému počtu obyvatel jednotlivých místních částí.

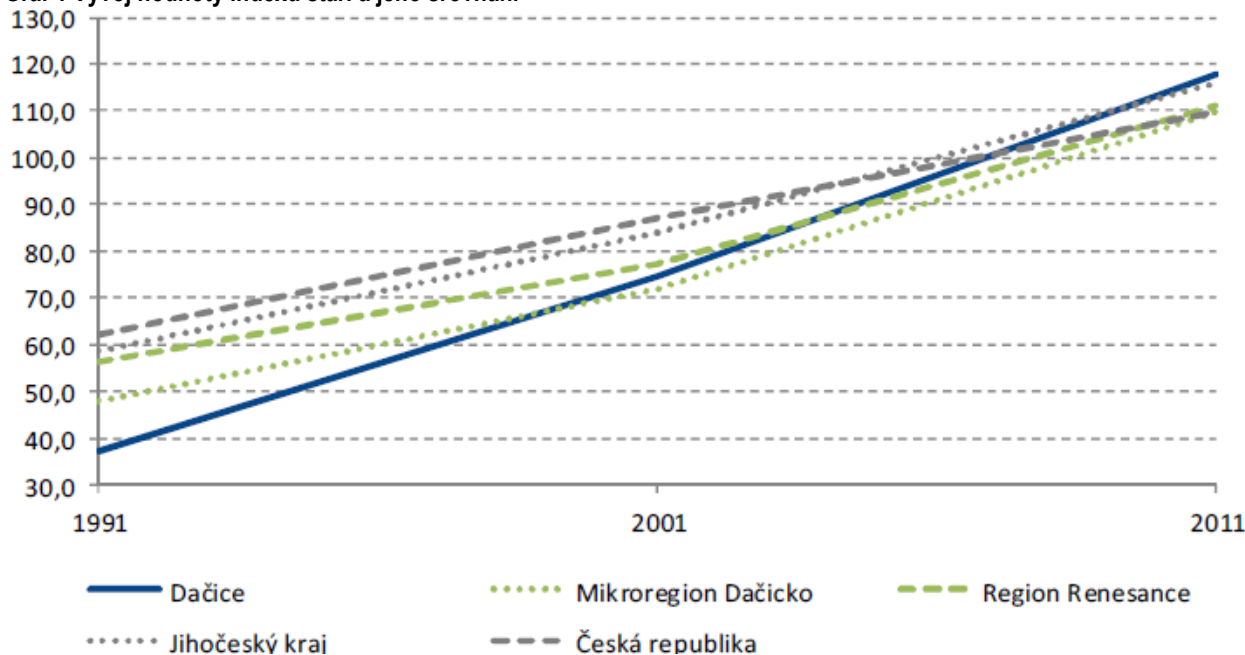
Tabulka 5 Vývoj věkové struktury obyvatel v Dačicích (2007 – 2015)

	Počet obyvatel celkem	v tom ve věku (let)			Průměrný věk
		0-14	15-64	65 a více	
2007	7 848	1 076	5 672	1 100	40,4
2008	7 837	1 062	5 653	1 122	40,6
2009	7 786	1 051	5 575	1 160	41,0
2010	7 785	1 081	5 498	1 206	41,3
2011	7 676	1 076	5 324	1 276	41,8
2012	7 642	1 068	5 217	1 357	42,2
2013	7 611	1 067	5 141	1 403	42,6
2014	7 548	1 060	5 032	1 456	42,9
2015	7 472	1 043	4 941	1 488	43,2

Zdroj: ČSÚ

Z následujícího obrázku (data jsou ze SLDB prováděného ČSÚ) je patrné, že „**rychlost stárnutí**“ (tj. **vývoj hodnoty indexu stáří**) **obyvatelstva na úrovni města Dačice je výraznější** (strmější křivka) než u vyšších územních celků.

Graf 1 Vývoj hodnoty indexu stáří a jeho srovnání



Zdroj: ČSÚ, SLDB



### 3 BYDLENÍ

Město Dačice leží v **pohraniční oblasti**, přičemž celý tento region je ovlivněn větší vzdáleností do hospodářských a sociálních center a polohou mimo hlavní dopravní koridory. Stávající územní plán města zahrnuje rozvojové plochy (velikostně se jedná spíše o menší rozvojové plochy) pro **individuální výstavbu**, a to jak ve městě Dačice, tak ve všech místních částech. Problémem z hlediska využití těchto ploch je zejména **struktura vlastnictví pozemků** (soukromé) a také **nápojení ploch na technickou infrastrukturu** (zainvestování těchto rozvojových ploch). Město Dačice spravuje Fond rozvoje bydlení města, ze kterého jsou poskytovány úvěry na provádění menších investičních akcí na domech a bytech.

V roce 2009 byla dokončena výstavba nového sídliště v **lokality Nivy**. V této lokalitě je potřeba dále pracovat na doplňování služeb občanské vybavenosti. V roce 2015 byla dokončena lokalita jihozápadní (v roce 2016 probíhá prodej pozemků pro individuální výstavbu) **a byly zahájeny přípravné práce pro realizaci další etapy**. Mezi další vhodné lokality města pro rozvoj bytové výstavby mohou patřit lokalita Pod hasičárnou, rozšíření lokality Za lávkami, lokalita Za školou, popř. další.

Na panelových sídlištích (Červený vrch) lze konstatovat problém, který souvisí s dopravní situací / průjezdností a vychází z nedostatku parkovacích míst ve městě – řešením by mohla být např. výstavba parkovacího domu v místě větší koncentrace automobilů - sídliště).

Ve městě postupně probíhá rekonstrukce veřejných prostranství, ploch a ulic (např. byla provedena odpočinková zóna v lokalitě Neulingerova, postupně je prováděna revitalizace hlavního náměstí). Je potřeba zabývat se řešením i dalších lokalit ve městě (např. lokalita Vokáčovo náměstí, kde existuje architektonická studie) včetně řešení dopravy v klidu v této lokalitě.

#### Domovní a bytový fond

Ve městě Dačice se nachází téměř 1800 domů. **Naprostá většina z nich jsou domy rodinné**. Největší **podíl** rodinných domů je v místních částech Hostkovice, Hradištko, Prostřední Vydří a Toužín, kde jsou evidovány pouze rodinné domy. Naopak nejmenšího podílu dosahuje samotné město Dačice, kde je přibližně 88 % rodinných domů z celkového počtu domů.

Údaje o vybavenosti domů jsou získávány pouze v rámci SLDB. Podle posledního sčítání z roku 2011 bylo ve městě cca 85,2 % domů připojeno na veřejnou kanalizační síť, 94,8 % domů bylo připojeno k vodovodu, přípojkou na plyn disponovalo přibližně 60,9 % všech domů ve městě a 91,3 %) jich bylo připojeno na ústřední topení.

**Obydlenost** (Obydlený byt je byt, ve kterém měla v rozhodný okamžik sčítání obvyklý pobyt alespoň jedna osoba) bytů jednotlivých částí města Dačice je velice nevyrovnaná, v místní části Prostřední Vydří se pohybuje lehce nad 50 %, v částech Bílkov, Hostkovice aj. se pohybuje nad 75 % a například v Dačicích a Hradištku převyšuje 90% podíl.

Základní údaje o bytovém fondu ve městě Dačice jsou patrné v následující tabulce. Data pocházejí ze SLDB z roku 2011. V této době bylo v Dačicích 3 115 bytů. Z údajů je zřejmé, že z hlediska vlastnictví je většina bytů v soukromém vlastnictví. Další poměrně četné formy vlastnictví jsou společenství vlastníků a bytová družstva. Byty v Dačicích jsou nejčastěji obsazeny 1-4 osobami. Byty v Dačicích byly vystavěny nejčastěji v 70. letech 20. století.

**Tabulka 6 Bytový fond ve městě Dačice**

Počet bytů	Celkem		3 115
druh vlastnictví		fyzická osoba	1 642
		bytové družstvo	355
		spoluvlastnictví vlastníků bytů (jednotek)	464
		obec	222
		stát	6
		jiná právnická osoba	44
		kombinace vlastníků	139
		nezjištěno	17
Počet bytů	celkem		3 115
počet osob v bytě		1	643
		2	768
		3	532
		4	518
		5	163
		6-30	.
		6-70	118
		Počet bytů	celkem
období výstavby domu		1919 a dříve	214
		1920-1945	199
		1946-1960	172
		1961-1970	.
		1971-1980	846
		1981-1990	.
		1991-2000	.
		2001 - 2011	154
		nezjištěno	26

Zdroj: SLDB 2011

## Bytová výstavba

Jak již bylo uvedeno výše, plochy vhodné pro individuální výstavbu, které jsou na úrovni územního plánu definovány, jsou z velké části v soukromém vlastnictví a nejsou zainvestovány (připraveny pro následnou výstavbu). Tento problém se pochopitelně netýká jen Dačic. Při pohledu na údaje v následující tabulce je možné konstatovat **spíše horší postavení za celé území ORP Dačice** v rámci celokrajského srovnání dat o počtu dokončených bytů a intenzitě bytové výstavby v Jihočeském kraji.

**Tabulka 7 Počet dokončených bytů a intenzita bytové výstavby ve SO ORP Jihočeského kraje**

SO ORP	Dokončené byty			
	2014		2009 až 2014	
	celkem	na tisíc obyvatel	celkem	v průměru za rok na tisíc obyvatel
Blatná	25	1,88	133	1,60
České Budějovice	563	3,60	4317	4,64
Český Krumlov	70	1,68	765	3,06



<b>Dačice</b>	<b>50</b>	<b>2,57</b>	<b>221</b>	<b>1,87</b>
Jindřichův Hradec	78	1,64	826	2,88
Kaplice	16	0,82	125	1,06
Milevsko	30	1,62	181	1,62
Písek	34	0,65	598	1,92
Prachatice	45	1,35	366	1,82
Soběslav	20	0,91	207	1,56
Strakonice	55	1,22	556	2,05
Tábor	121	1,50	1 159	2,40
Trhové Sviny	74	3,96	443	4,00
Třeboň	46	1,85	526	3,49
Týn nad Vltavou	8	0,57	17	0,20
Vimperk	36	2,06	325	3,07
Vodňany	15	1,29	130	1,86

Zdroj: ČSÚ

Následující tabulka shrnuje vývoj bytové výstavby ve městě Dačice v posledních letech. Z údajů v tabulce je vidět spíše kolísavý trend, není patrný výrazný nárůst či trvalý pokles objemu nově postavených bytů. Stejný trend pak lze vidět i při pohledu na vývoj bytové výstavby v celém území ORP.

**Tabulka 8 Počet dokončených bytů ve městě Dačice a v SO ORP Dačice**

	2003	2004	2005	2006	2007	2008	2009	2010	2011	2012	2013	2014
Správní obvod ORP Dačice	18	43	26	50	39	38	41	27	52	25	26	50
Město Dačice	12	7	15	15	21	13	18	10	17	9	6	37

Zdroj: ČSÚ



## 4 TRH PRÁCE A PODNIKÁNÍ

### Vzdělanostní struktura obyvatel

Místní trh práce lze definovat na základě několika charakteristik, kdy jednou z nich je vzdělanostní struktura obyvatel. Dosažená úroveň vzdělání slouží k posuzování kvality lidského kapitálu u různých skupin obyvatelstva. V této oblasti lze vycházet z dat SLDB, které jsou vydávány ČSÚ (k dispozici jsou data ze sčítání prováděného v roce 2001 a 2011). Informace týkající se vzdělanostní struktury obyvatel města Dačice a jejich srovnání s hodnotami za Jihočeský kraj (a v roce 2011 i za ORP Dačice) jsou uvedeny v následující tabulce.

**Tabulka 9 Nejvyšší ukončené vzdělání obyvatel města Dačice starších 15 let (2001 a 2011)**

2001	Jihočeský kraj		Město Dačice		2011	Jihočeský kraj		ORP Dačice		Město Dačice	
	Abs.	v %	Abs.	v %		Abs.	v %	Abs.	v %	Abs.	v %
Obyvatelstvo 15leté a starší	521 436	100%	6 653	100,0%	Obyvatelstvo 15leté a starší	537 217	100%	16 310	100%	6 462	100,0%
bez vzdělání	1 990	0,4%	14	0,2%	bez vzdělání	2 489	0,5%	89	0,5%	20	0,3%
základní vč. neukončeného	122 772	23,5%	1 585	23,8%	základní vč. neukončeného	97 859	18,2%	3 631	22,3%	1 171	18,1%
vyučení a stř. odborné bez mat.	201 825	38,7%	2 657	39,9%	vyučení a stř. odborné bez mat.	187 621	34,9%	6 621	40,6%	2 460	38,1%
úplné střední s maturitou	131 029	25,1%	1 669	25,1%	úplné střední s maturitou	147 633	27,5%	3 675	22,5%	1 746	27,0%
vyšší odborné a nástavbové	17 225	3,3%	271	4,1%	vyšší odborné a nástavbové	22 057	4,1%	150	0,9%	69	1,0%
vysokoškolské	40 468	7,8%	419	6,3%	vysokoškolské	58 268	10,8%	1 194	7,3%	605	9,4%
nezjištěné vzdělání	6 127	1,2%	38	0,6%	nezjištěné vzdělání	21 290	4,0%	.	.	.	.

Zdroj: ČSÚ, SLDB

V tabulce jsou porovnány data o nejvyšším dosaženém vzdělání obyvatel města starších 15 let za roky 2001 a 2011. V obou letech dosahoval nejvyššího podílu počet obyvatel s vyučením a středním odborným vzděláním bez maturity (v roce 2001 se jednalo o 2 657 obyvatel, v roce 2011 jejich počet klesl na 2 460). Z porovnání vyplývá, že **dochází k růstu podílu osob s vyšším vzděláním**, a to jak na úrovni kraje a ORP, tak na úrovni města. Podíl osob s dosaženým úplným středním vzděláním vzrostl v Dačicích v roce 2011 o téměř 2 % oproti roku 2001, na krajské úrovni narostl o cca 2,5 % a krajská hodnota se tak dostala do podobné úrovně jako hodnota vykazovaná za město. **Pozitivního trendu dosáhl vývoj podílu osob s ukončeným vysokoškolským vzděláním.** Ve městě Dačice vzrostl podíl osob s vysokoškolským vzděláním mezi lety 2001 a 2011 o více než 3 %. Tento pozitivní vývoj lze sledovat také na celokrajské úrovni a také na úrovni ORP Dačice.

### Ekonomická aktivita obyvatel

Ekonomická aktivita obyvatel města Dačice je **srovnatelná s hodnotami a vývojem ekonomické aktivity jak na úrovni ORP, tak na celokrajské úrovni.** Míra ekonomické aktivity ve městě postupně mírně klesá. **Dochází k poklesu ekonomicky aktivních obyvatel celkem.** Naopak je dle statistik patrný růst podílu pracujících důchodců a žen na mateřské dovolené. Ve městě Dačice bylo dle dat ze SLDB 2011 z celkového počtu 3 720 ekonomicky aktivních obyvatel 3 435 zaměstnaných. Při pohledu na dlouhodobější vývoj však lze odvodit, že demografické změny ve věkové struktuře ve prospěch vyšších (resp. nejvyšších) věkových kategorií se promítají do **rostoucího počtu ekonomicky neaktivních, především důchodců, zatímco počet ekonomicky aktivních kolísá.**



Tabulka 10 Obyvatelstvo podle ekonomické aktivity (2001 x 2011)

		Město Dačice		Jihočeský kraj		ORP Dačice	
		2001	2011	2001	2011	2011	
Ekonomicky aktivní celkem		4 075	3 720	320 546	307 130	9 097	
v tom	zaměstnaní	3 880	3 435	300 237	280 844	8 084	
	z toho	pracuj. důchodci	110	127	10 325	12 927	252
		ženy na mat. dov.	46	70	4 970	5 854	148
	nezaměstnaní	195	285	20 309	26 286	1 013	
Ekonomicky neaktivní celkem		3 838	3 521	300 155	294 587	9 289	
z toho	neppracuj. důchodci	1 575	1 751	134 542	142 858	4 598	
	žáci, studenti, učni	1 599	1 125	110 656	90 905	2 931	
Osoby s nezjišt. ekonom. aktivitou		24	251	4 566	26 619	734	

Zdroj: ČSÚ, SLDB

Tabulka 11 Obyvatelstvo podle ekonomické aktivity - procentuální vyjádření (2001 x 2011)

		Město Dačice		Jihočeský kraj		ORP Dačice	
		2001	2011	2001	2011	2011	
Ekonomicky aktivní celkem		51 %	50%	51%	49%	48%	
v tom	zaměstnaní	95%	92%	94%	91%	89%	
	z toho	pracuj. důchodci	3%	4%	3%	5%	3%
		ženy na mat. dov.	1%	2%	2%	2,1%	2%
	nezaměstnaní	5%	8%	6%	9%	11%	
Ekonomicky neaktivní celkem		48%	47%	48%	47%	49%	
z toho	neppracuj. důchodci	41%	50%	45%	49%	49%	
	žáci, studenti, učni	42%	32%	37%	31%	32%	
Osoby s nezjišt. ekonom. aktivitou		0,3%	3%	0,7%	4%	4%	

Zdroj: ČSÚ, SLDB

## Trh práce

Z tabulky níže lze odvodit dlouhodobý vývoj struktury uchazečů o zaměstnání na trhu práce ve městě Dačice. Město vykazuje nižší hodnoty v porovnání s údaji na úrovni ORP a srovnatelné hodnoty s úrovní kraje. **Z hlediska podílu nezaměstnaných osob se jedná opět o dlouhodobě nižší hodnoty v porovnání s úrovní ORP.** V roce 2015 bylo ve městě evidováno 216 uchazečů o zaměstnání, z toho 206 dosažitelných uchazečů. Podíl nezaměstnaných osob činil v roce 2015 ve městě 4,09 %. Město tak vykazovalo nižší podíl nezaměstnaných osob a to v porovnání jak s krajskou úrovní, tak s úrovní ORP. K 03/2016 bylo ve městě evidováno 210 dosažitelných uchazečů o zaměstnání, k tomuto období dosahoval podíl nezaměstnaných osob 4,17 %.



Tabulka 12 Struktura uchazečů o zaměstnání a míra nezaměstnanosti v Dačicích (2005 – 2016)

	2005	2006	2007	2008	2009	2010	2011	2012	2013	2014	2015	03/2016
Uchazeči o zaměstnání	.	.	.	.	376	345	302	.	.	268	216	.
Uchazeči se zdravotním postižením	.	.	.	.	43	46	39	.	.	.	.	.
Uchazeči o zaměstnání dosažitelní	.	.	.	.	374	334	292	.	.	261	206	210
<b>Míra nezaměstnanosti (%) - město</b>	.	.	.	.	<b>9,18</b>	<b>8,2</b>	<b>7,17</b>	.	.	.	.	.
Míra nezaměstnanosti (%) - ORP	11,42	9,66	7,03	6,71	12,82	12,53	10,03	.	.	.	.	.
Míra nezaměstnanosti (%) – Jihočeský kraj	6,69	5,68	4,47	4,83	7,78	8,50	7,53	8,36	.	.	.	.
<b>Podíl nezaměstnaných osob (%) – město</b>	<b>6,54</b>	<b>5,05</b>	<b>3,39</b>	<b>3,08</b>	<b>6,71</b>	<b>6,07</b>	<b>5,48</b>	.	.	<b>5,08</b>	<b>4,09</b>	<b>4,17</b>
Podíl nezaměstnaných osob (%) – ORP	8,05	6,82	4,97	4,75	9,17	9,04	7,37	.	.	7,10	5,88	.
Podíl nezaměstnaných osob (%) – Jihočeský kraj	4,92	4,19	3,35	3,65	5,92	6,39	5,81	6,37	7,10	6,20	5,07	.

Zdroj: ČSÚ

Problémem, který město v posledních letech řeší, je odliv pracovní síly. Tento trend se týká především **mladých absolventů**, kteří odcházejí za prací do větších měst, či do zahraničí (především Rakouska). Důvodem je nedostatek pracovních míst pro mladé absolventy či jejich **nezájem o nabízené** pracovní pozice, které jsou na místním pracovním trhu k dispozici. Dopadem jsou pak **disproporce ve struktuře pracovní síly, což má negativní dopady na pracovní trh**. Částečným řešením by mohlo být prohloubení spolupráce mezi místními středními školami a místními podniky, která by mohla být ve spolupráci města a Jihočeské hospodářské komory. Dalším navrhovaným řešením je vytvoření registru budoucích absolventů a pracovních příležitostí ve městě. Žáci by si mohli ještě před ukončením studia domluvit individuální praxe a stáže u místních firem a budoucích zaměstnavatelů.

**Město Dačice je z hlediska pracovního trhu spádovou oblastí pro přidružené obce i řadu dalších obcí v okolí**, což je velkou měrou ovlivněno jeho periferní polohou v Jihočeském kraji. Následující tabulka informuje o vyjížděci a dojížděci za prací a vzděláním z pohledu města.

Tabulka 12 Vyjíždějící do zaměstnání a do škol (SLDB, 1991 a 2001)

Dojížděka a vyjížděka do zaměstnání		Dojíždějící		Vyjíždějící		Saldo	
Rok		1991	2001	1991	2001	1991	2001
	Dačice	1 610	1 555	684	757	926	798
Dojížděka a vyjížděka do škol		Dojíždějící		Vyjíždějící		Saldo	
Rok		1991	2001	1991	2001	1991	2001
	Dačice	710	866	380	472	330	394

Zdroj: ČSÚ, SLDB

**Počet vyjíždějících do zaměstnání se mezi lety 1991 a 2001 zvýšil o 10 %**, u vyjíždějících do škol došlo k nárůstu o cca 24 %. **Naopak k poklesu došlo u dojíždějících osob do zaměstnání**, kdy se jejich počet snížil o 4 %. Většina obyvatel města vyjíždí za hranice kraje, což je velkou měrou ovlivněno blízkou dojezdovou vzdáleností města Jihlava jakožto krajského města Kraje Vysočina.

Tabulka 13 Vyjíždějící do zaměstnání a škol ve městě Dačice (SLDB, 2011)

Vyjíždějící, doba cesty	Zaměstnaní			Žáci a studenti
	celkem	muži	ženy	
Vyjíždějící do zaměstnání a škol	1 602	846	756	639
v tom:				
v rámci obce	1 063	532	531	350



do jiné obce okresu	165	98	67	19
do jiného okresu kraje	37	23	14	63
do jiného kraje	267	142	125	197
do zahraničí	70	51	19	10
Vyjíždějící denně mimo obec	366	209	157	91
z toho doba cesty:				
do 14 minut	77	46	31	14
15 - 29 minut	131	71	60	26
30 - 44 minut	83	48	35	16
45 - 59 minut	49	29	20	16
60 - 89 minut	15	9	6	13
90 a více minut	8	3	5	5
Zaměstnaní bez stálého pracoviště	141	125	16	x
Zaměstnaní a žáci s nezjištěným místem pracoviště, školy v ČR	72	43	29	15

Zdroj: ČSÚ, SLDB

Dle dat ze SLDB 2011 byl počet vyjíždějících do zaměstnání 1 602, z tohoto počtu se jedná celkem o 1 063 vyjíždějících v rámci obce, dále 267 obyvatel vyjíždějících za hranice Jihočeského kraje a 70 obyvatel vyjíždějících do zahraničí, což je dáno blízkostí státních hranic. Denně mimo obec vyjíždí 366 obyvatel. Nejdélší doba cesty je dle výsledků SLDB 15 – 29 minut a 30 – 44 minut, což přibližně odpovídá dojezdové vzdálenosti města Jindřichův Hradec a krajského města kraje Vysočina Jihlavy. Za vzděláním vyjíždělo celkem 639 žáků a studentů, z toho 197 vyjíždělo za hranice Jihočeského kraje.

V souvislosti s rozvojem pracovního trhu je nutné zmínit fakt, že v Dačicích **disponuje svým kontaktním pracovištěm Úřad práce České republiky – krajské pracoviště v Českých Budějovicích. Jihočeská hospodářská komora (JHK)** je v tomto regionu zastoupena **oblastní kanceláří v Jindřichově Hradci**. Podnikatelské subjekty Dačicka jsou důležitou a nedílnou součástí Oblastní komory, která každoročně aplikuje řadu aktivit podporujících místní trh práce (burzy práce **pořádané v J. Hradci**, podnikatelská fóra aj.).

Co se týká limitů a nedostatků na místním pracovním trhu, lze konstatovat, že (i přes nedostatečnou systematickosti a formalizaci) existuje dlouhodobý zájem na rozvoji komunikace mezi místní samosprávou a podnikatelskou sférou. Nejen pro Dačice dále platí, že je vykazován **nedostatek kvalifikované pracovní síly** (zejména se jedná o neuspokojenou poptávku po kvalifikované pracovní síle s technickým vzděláním), což limituje zejména místní strojírensky orientované firmy. V místních částech města nejsou (vlivem dostupnosti pracovních příležitostí v Dačicích nebo v samotných osadách) registrovány zásadnější problémy z hlediska nezaměstnanosti.

Ovlivňujícím faktorem pro místní trh práce je i **periferní a hraniční poloha města v rámci ORP, kraje i republiky** (velká vzdálenost od krajského města pro dosažení určitých služeb vyšší úrovně, potřebná administrativa a služby pro podnikatele). Tato poloha je na druhé straně výhodou pro rozvoj přeshraničních hospodářských vztahů.

## Ekonomická základna a její struktura

Struktura ekonomických subjektů ve městě Dačice a její historický vývoj mezi lety 2007 – 2015 jsou shrnuty v následující tabulce a souvisejícím grafu. **Počet ekonomických subjektů zaznamenával až do roku 2012 rostoucí tendenci.** Nejvyšší počet subjektů se zjištěnou aktivitou byl zaznamenán v roce 2012, jednalo se o 1 018 aktivních podnikatelů. **V roce 2015 došlo k poklesu na 917 subjektů se zjištěnou aktivitou**, z toho se jednalo o 724 fyzických a 193 právnických osob.



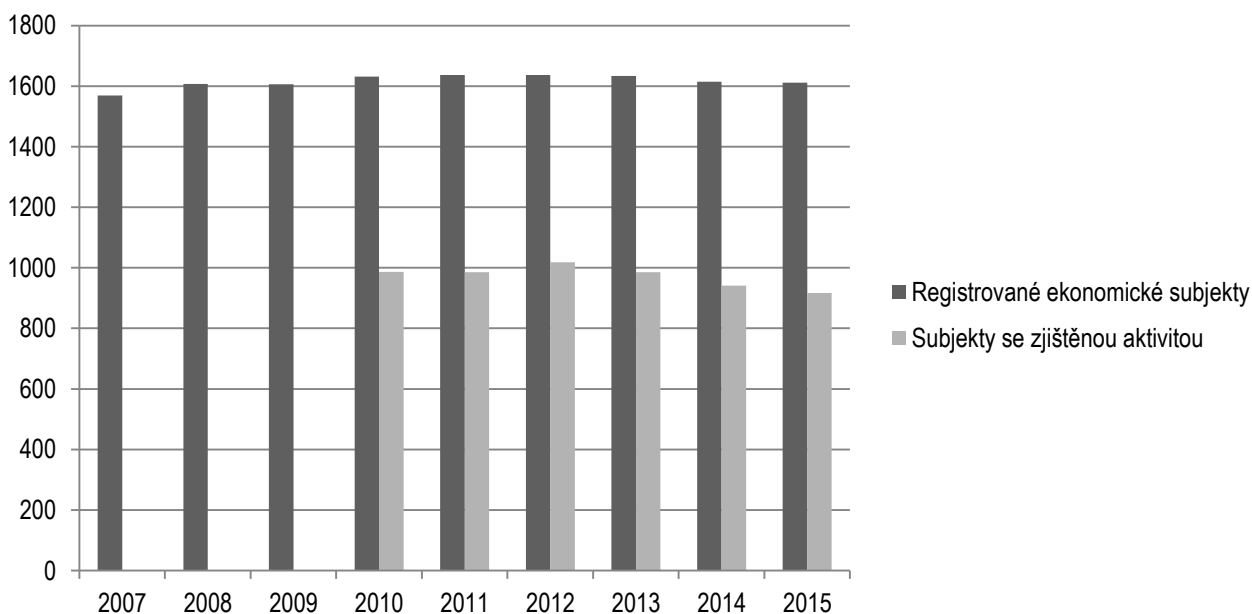
Tabulka 14 Struktura ekonomických subjektů ve městě Dačice dle právní formy podnikání

	Registrované subjekty									z toho subjekty se zjištěnou aktivitou								
	2007	2008	2009	2010	2011	2012	2013	2014	2015	2007	2008	2009	2010	2011	2012	2013	2014	2015
Ekonomické subjekty celkem	1569	1607	1606	1632	1637	1637	1634	1615	1611	.	.	.	986	985	1018	985	941	917
vybrané agregace právních forem																		
Fyzické osoby	.	.	.	1319	1314	1311	1311	1296	1283	.	.	.	787	779	783	739	744	724
Právníkové osoby	.	.	.	313	323	326	323	319	328	.	.	.	199	206	235	246	197	193
FO podnikající dle živn.zákona	.	1145	1182	1203	1189	1183	1097	1105	1103	.	.	.	693	676	681	586	609	599
Zemědělství podnikatelé	.	27	29	32	37	37	29	29	34	.	.	.	26	32	30	24	24	27
FO podnikající dle jiných zákonů než živnostenského a zákona o zemědělství	.	.	86	82	85	88	185	158	144	.	.	.	67	69	70	129	109	97
obchodní společnosti	.	.	.	154	158	159	163	163	169	.	.	.	130	136	140	153	146	144
akciové společnosti	5	5	.	5	5	5	5	5	7	.	.	.	5	5	5	5	5	7
družstva	.	.	4	2	2	2	3	3	3	.	.	.	2	2	2	3	3	3

Zdroj: ČSÚ

**Největší podíl na celkovém počtu ekonomických subjektů je dlouhodobě ve skupině fyzických osob podnikajících dle živnostenského zákona, který tvoří více jak 65 %.** Dlouhodobě také **převažují podniky bez zaměstnanců**, což tato informace potvrzuje. Druhou nejpočetnější skupinou jsou obchodní společnosti, které tvoří necelých 16 % veškerých evidovaných ekonomických subjektů. Údaje z tabulky jsou pro přehlednost shrnuty v následujícím grafu.

Graf 2 Vývoj počtu ekonomických subjektů ve městě Dačice mezi lety 2007 - 2015



Zdroj: ČSÚ



Z hlediska odvětví (CZ-NACE) byly v Dačicích v roce 2015 nejvíce zastoupeny podnikatelské subjekty podnikající ve velkoobchodu a maloobchodu, opravách a údržbě motorových vozidel (169 registrovaných subjektů). Mezi další početné skupiny patří subjekty v kategoriích stavebnictví (140 registrovaných subjektů), průmyslu (129 registrovaných subjektů) a profesní, vědecké a technické činnosti (108 registrovaných subjektů). Naopak nejméně zastoupeny jsou subjekty v odvětvích činnosti v oblastech nemovitostí (14 registrovaných subjektů), dopravy a skladování a informační a komunikační činnosti (11 registrovaných subjektů) a veřejné správy a obrany (5 registrovaných subjektů).

Tabulka 15 Struktura podnikatelských subjektů ve městě Dačice dle odvětví (2015)

Podnikatelské subjekty podle odvětví		
	Registrované podniky	Podniky se zjištěnou aktivitou
A Zemědělství, lesnictví, rybářství	115	77
B-E Průmysl celkem	198	129
F Stavebnictví	211	140
G Velkoobchod a maloobchod; opravy a údržba motorových vozidel	361	169
H Doprava a skladování	18	11
I Ubytování, stravování a pohostinství	65	34
J Informační a komunikační činnosti	15	11
K Peněžnictví a pojištnictví	81	39
L Činnosti v oblasti nemovitostí	56	14
M Profesní, vědecké a technické činnosti	148	108
N Administrativní a podpůrné činnosti	23	15
O Veřejná správa a obrana; povinné sociální zabezpečení	12	5
P Vzdělávání	32	21
Q Zdravotní a sociální péče	35	28
R Kulturní, zábavní a rekreační činnosti	46	23
S Ostatní činnosti	146	75
X nezařazeno	.	.

Zdroj: ČSÚ

K průmyslovým odvětvím zastoupeným ve městě patří zejména **strojírenství, a zpracovatelský průmysl**. Největšími podniky zastupujícími průmyslovou výrobu jsou THK Rhythm Automotive Czech a.s., Dačice, CENTROPEN, a.s., PKD, s.r.o., které se zároveň řadí mezi největší zaměstnavatele v Dačicích a okolí. Významní zaměstnavatelé ve městě jsou dále v oblasti sociální a zdravotní péče a sféře služeb, a to včetně městského úřadu a městských příspěvkových organizací. Ve městě jsou dále zastoupeny také podniky z odvětví **zemědělství, lesnictví a rybářství**. Největším zaměstnavatelem v oboru je společnost DRUŽINA, spol. s.r.o. zabývající se pěstováním obilovin, luštěnin a olejnatých semen. Ve městě jsou dále rozmístěny drobné řemeslné dílny a podniky z oblasti stavebnictví. **Podnikatelská základna ve městě je specifická poměrně vysokou mírou zastoupení velkých mezinárodních firem.**

V Dačicích je dostupná převážná většina typů obchodů a běžných služeb pro obyvatele (např. drogerie, stravovací služby, drobné opravny, řeznictví, zahradnictví apod.), ve kterých působí převážně drobní podnikatelé – živnostníci. V síti prodejen drobného spotřebního zboží a potravin zaujímají dominantní postavení provozovny Jednota, spotřební družstvo Jindřichův Hradec, Lidl Česká republika v.o.s., Penny Market s.r.o. či Norma k.s. a FLOP JIH spol. s.r.o. Vybavenost je situována především v blízkosti centra města, žádoucí by bylo tu infrastrukturu rozšířit i do dalších lokalit (Nivy apod.). **Služby finančních institucí jsou zastoupeny v dostatečné míře.** Svě pobočky v Dačicích mají Česká pošta, s.p., Česká spořitelna a.s., Komerční banka a.s., ČSOB a.s., GE Money Bank, a.s. a Waldviertler Sparkasse



Bank AG. V místních částech již několik let poskytuje své služby i pojízdná prodejna (město finančně podporuje tuto službu).

## Plochy pro podnikání

---

V Dačicích je silně zastoupeno průmyslové odvětví lehkého strojírenství, což velkou měrou přispívá k udržení pozice města jako jednoho z významných ekonomických center v rámci ORP i v rámci celého okresu Jindřichův Hradec. Ve městě se nenachází ucelený průmyslový areál / průmyslová zóna jako taková. Nicméně **většina průmyslové výroby ve městě je soustředěna do jeho severní a severovýchodní části**, kde se nachází největší podniky a další provozovny (THK DAS, a.s., apod.). Drobnější areály jsou dále rozmístěny po celém území města. Problémem v této oblasti jsou např. **nedořešené či rozdrobené majetkové vztahy u ploch potenciálně vhodných pro rozvoj podnikatelských aktivit**.

Město nemá zpracovanou pasportizaci podnikatelských ploch vhodných pro průmyslovou zónu. **Plochy využitelné pro podnikání jsou však součástí územního plánu města Dačice**. V oblasti tzv. brownfields lokalit přetrvávají (např. v místních částech) místa dosud nevyužitá a postupně chátrající a hodnotu ztrácející objekty či areály, problémem jejich dalšího využití jsou však často majetkové vztahy.

V lokalitě Nivy je dlouhodobě připraven pozemek pro vybudování obchodního domu (supermarketu), dosud se však nepodařilo najít vhodného investora pro jeho vybudování.



## 5 VZDĚLÁVÁNÍ

**Nabídka vzdělávání je ve městě Dačice na velmi vysoké úrovni.** Fungují zde Mateřská škola Dačice jako zařízení předškolního vzdělávání, dále 3 základní školy (ZŠ Dačice - Komenského, ZŠ Dačice - Boženy Němcové, ZŠ Dačice - Neulingerova) a 3 zařízení středoškolského vzdělávání (SOUzas, SŠTO Dačice a Gymnázium Dačice). Všechny vzdělávací instituce jsou podporovány ze strany města (v posledních letech došlo např. k zateplení a výměně oken v budovách MŠ, k zateplení a výměně oken ZŠ a vybudování venkovního sportoviště, zateplení budovy gymnázia aj.). **Vzhledem k velikosti města je struktura a kapacita v základním rozsahu vzdělávacích institucí dostačující.** U objektů základních a středních škol ve městě je potřeba dořešit bezbariérovost jejich přístupu. U objektů základních a středních škol ve městě je potřeba dořešit bezbariérovost jejich přístupu, zabezpečení budov škol a i nadále podporovat jejich infrastrukturu (vybavení kmenových a odborných učeben aj.). Základní školy se dále potýkají s nedostatečnými prostorovými podmínkami pro výuku a absencí venkovního sportoviště pro své žáky.

### Předškolní vzdělávání

Předškolní vzdělávání je **zajištěno Mateřskou školou Dačice jakožto příspěvkovou organizací města.** Škola vznikla sloučením šesti mateřských škol na základě zřizovací listiny z roku 2002. Mateřská škola má 6 odloučených pracovišť: MŠ Bratrská, MŠ B. Němcové, MŠ Za Lávkami, MŠ Sokolská, MŠ Bílkov a MŠ Dolní Němčice. Celková kapacita mateřské školy je dle Rejstříku škol a školských zařízení 312 dětí. Příspěvková organizace má pět odloučených pracovišť s celodenním provozem.

Největší kapacitou, celkem třemi třídami, disponují MŠ Bratrská a B. Němcové. Kapacita MŠ Bratrská je celkem 73 dětí, přičemž v jedné třídě jsou integrovány děti se speciálními vzdělávacími potřebami (SVP). Kapacita MŠ B. Němcové je 84 dětí. V MŠ Za Lávkami fungují 4 třídy (na základě hygienické výjimky do roku 2017) MŠ Sokolská, Bílkov a Dolní Němčice jedna třída. **Kapacitně je předškolní vzdělávání rámcově zajištěno v dostatečném rozsahu.** Přesto však vzniká mírný převis poptávky nad disponibilní kapacitou, kdy pro školní rok 2016/2017 bylo podáno 115 žádostí o umístění dětí nad 3 roky věku a přijato bylo pouze 102 dětí. Potvrzuje to mimo jiné zájem mladých matek o brzký návrat do zaměstnání. Obdobná situace byla i předešlý školní rok. Občasné problémy se objevují také v případě **umístování sourozenců** do mateřských škol (jejich rozdělení do dvou poboček MŠ). **Ve městě však zcela chybí zařízení pro děti do 3 let** (jesle či jiné adekvátní zařízení). Co se týče nabídky služeb mateřského centra, původní zařízení svou činnost již ukončilo a ve městě začíná fungovat **rodinné centrum Křižovatka**. Při místním Domu dětí a mládeže dále funguje **Baby klub Sluníčko**, který nabízí aktivity pro rodiče s dětmi od 1 roku věku.

### Primární vzdělávání

Ve městě **fungují 3 základní školy:** ZŠ Dačice - Komenského, ZŠ Dačice - Boženy Němcové a ZŠ Dačice, Neulingerova.

**Základní škola Dačice, Komenského** má celkovou kapacitu 575 žáků a je největší základní školou ve městě. Jedná se o plně organizovanou základní školu s prvním a druhým stupněm, výuka v současnosti probíhá ve 21 třídách. Ve školním roce 2015/2016 školu navštěvovalo celkem 475 žáků (277 žáků na prvním a 198 žáků na druhém stupni). Výuka probíhá ve dvou školních budovách – v hlavním areálu školy v ulici Komenského a odloučeném pracovišti v ulici Bratrská (výuka žáků prvních a druhých tříd). Při škole probíhá několik zájmových kroužků (např. jazykové, hudební, sportovní aj.).

**Základní škola Dačice, Boženy Němcové** poskytuje rovněž úplné základní vzdělání s celkovou kapacitou 470 žáků. Výuka ve škole probíhá v 16 třídách, přičemž ve školním roce 2015/2016 školu navštěvovalo celkem 327 žáků (172 žáků na prvním a 155 žáků na druhém stupni školy). Žáci při výuce využívají dvě tělocvičny a víceúčelové sportovní



hřiště s umělým povrchem. Škola organizuje několik zájmových aktivit v odpoledních hodinách, do kterých se mohou děti zapojit (jedná se např. o sportovní kroužky, dramatické a hudební kroužky aj.).

Třetí institucí primárního vzdělávání ve městě je **Základní škola, Dačice, Neulingerova**, jejímž zřizovatelem je Jihočeský kraj. Jedná se o školu vykonávající činnost školy praktické a speciální, jejíž celková kapacita je 177 žáků. Výuka probíhá v Dačicích v budovách v ulici Neulingerova a dále ve Slavonicích v budově na náměstí Míru.

I přes uvedené postupně realizované investice do objektů škol a jejich vybavení, zůstávají určité potřeby rekonstrukcí a modernizací u některých objektů škol a školských zařízení. V návaznosti na situaci na místním trhu práce pak lze konstatovat **přetrvávající rezervy v oblasti spolupráce mezi místními školami a místními podniky (zapojení do praktické výuky apod.)**.

## Sekundární vzdělávání

---

Ve městě se nachází **tři středoškolské vzdělávací instituce**, a sice Střední odborné učiliště zemědělské a služeb Dačice (SOUzas), Střední škola technická a obchodní Dačice (SŠTO Dačice) a Gymnázium Dačice.

**Střední odborné učiliště zemědělské a služeb Dačice (SOUzas)** užívá tento název od roku 2006, historie školy však sahá až do roku 1896. Současná celková kapacita školy je 416 žáků. Škola nabízí 8 tříletých učebních oborů: Automechanik, Kuchař – číšník, Kuchař, Opravář zemědělských strojů, Zemědělec – farmář, Zedník, Opravářské práce a Cukrářská výroba a dvouletý nástavbový maturitní obor Gastronomie. Ve školním roce 2015/2016 navštěvovalo školu 301 žáků.

**Střední škola technická a obchodní Dačice (SŠTO Dačice)** disponuje celkovou kapacitou 600 žáků. Škola nabízí vzdělávání v 5 tříletých učebních oborech (Obráběč kovů, Elektrikář, Truhlář, Strojní mechanik, Kadeřník), ve 2 dvouletých nástavbových oborech (Podnikání a Provozní technika) a ve 2 čtyřletých maturitních oborech (Ekonomika a podnikání a Mechanik seřizovač). Nabízí i možnost dálkové formy vzdělávání v oboru Podnikání (tříletý obor). Ve školním roce 2015/2016 docházelo do školy celkem 284 žáků.

**Gymnázium Dačice** je středoškolskou vzdělávací institucí v Dačicích poskytující všeobecné vzdělávání v maturitních oborech čtyřletého a osmiletého studia. Maximální kapacita gymnázia je 360 žáků. Ve školním roce 2015/2016 navštěvovalo školu 101 žáků čtyřletého studia a 161 žáků osmiletého studia.

Jedním z problémů v oblasti středoškolského vzdělávání v Dačicích může výhledově být **zajištění naplněnosti středních škol**.

## Ostatní školská zařízení

---

V Dačicích **se nachází Základní umělecká škola (ZUŠ)**, jejímž zřizovatelem je Jihočeský kraj. Škola nabízí obory hudební, literárně dramatické a výtvarné. Kapacita školy je 550 žáků. ZUŠ Dačice společně s pobočkou ve Slavonicích patří mezi významné tvůrce kulturního dění ve městě a okolí. Škola se často podílí na organizaci kulturních a společenských akcí ve městě, na kterých její žáci vystupují.

## 6 DOPRAVA, TECHNICKÁ INFRASTRUKTURA, ŽIVOTNÍ PROSTŘEDÍ

### 6.1 Doprava a dopravní infrastruktura

#### Silniční doprava

Město Dačice **nedisponuje příliš dobrou dopravní dostupností zejména pro silniční dopravu**, což je částečně dáno jeho okrajovou polohou v rámci Jihočeského kraje. Město leží mimo hlavní silniční tahy a silnice I. třídy a není tak napojeno bezprostředně na nadřazenou silniční síť. Základní skelet dopravní dostupnosti města je tvořen zejména silnicemi II. a III. třídy, což je znázorněno na následující mapě, kde modře jsou označeny silnice II. třídy a žlutě silnice III. třídy.

#### **Obrázek Skelet dopravní dostupnosti města Dačice**



Zdroj: [geoportal.jscd.cz](http://geoportal.jscd.cz)

Základní dopravní skelet města Dačice tvoří tyto silnice II. třídy:

**II/151 (Moravské Budějovice – Dačice – Jindřichův Hradec)**

**II/406: II/602 (Třešť – Telč – Dačice – Slavonice – Rakousko)**

**II/407 (Dačice – Nová Říše – Stará Říše)**

**II/408 (Horní Němčice – Dačice – Jemnice – Štítary – Šumná – Suchohrdly – Tasovice – Hevlín)**

**Silnice II/151** je hlavní průtahovou komunikací města, která současně zajišťuje napojení Dačic na okresní město Jindřichův Hradec. Jedná se také o **dopravně nejzatíženější komunikaci**, a to v úseku v centru města, kde intenzita dopravy dosahovala dle Sčítání dopravy z roku 2010 hodnoty 7 621 vozidel/24 hodin. Z tohoto počtu dosahovala největšího podílu osobní a dodávková vozidla (6 437 vozidel/24 h) a těžká motorová vozidla (1 077 vozidel/24 h). V centru města se silnice křížuje se silnicí II/406 vedoucí z Jihlavy na státní hranice s Rakouskem a se silnicí II/408 vedoucí z centra města východním směrem na Znojmo a do Hevlína. Další dopravní průzkum, který provedlo město Dačice v roce 2011, byl zaměřen na zjištění dopravního zatížení Palackého náměstí, konkrétně křižovatek silnic č. II/151 Göthova/Masarykova a č. II/146 Krajiřova, křižovatek silnic č. II/146 Krajiřova a č. III/40625 a dále č. II/151 Göthova a č.



III/40625. Dopravní zatížení celého prostoru Palackého náměstí v Dačicích dosahovalo 12 900 vozidel za 24 hodin, přičemž nejvyšší podíl činila osobní vozidla (celkem 83 %).

Z dopravního hlediska je **jednou z nejvýznamnějších silnic II. třídy pozemní komunikace II/406 vedoucí od Jihlavy dále do Rakouska**. Komunikace je významná jednak díky přímému spojení mikroregionu s krajským městem a dále propojením okolních center (Třešť a Telč). Z pohledu Kraje Vysočina se jedná o jednu z páteřních komunikací. Na tyto silnice navazují silnice III. třídy č. 1519 (směr na Dolní Němčice), 15110 (směr Toužín), 40624 (Nádražní, Dačice), 40625 (Palackého náměstí, Dačice) a 4086 (směr Hradištko). Město není napojeno na nadřazenou silniční síť. Mikroregionem Dačicka prochází jediná pozemní komunikace první třídy I/23 propojující Dráčov, Jindřichův Hradec, Telč a Brno. Nejbližší napojení města na dálniční síť je u Jihlavy (napojení na dálnici D1) a u Soběslavi (napojení na dálnici D3).

**Největším dopravním problémem Dačic je průjezd vozidel přes střed města**, kdy převážná část vozidel projíždí přes Palackého náměstí, které je značně svažitě. Jedná se přitom o hlavní napojení na lokality nacházející se na východním břehu řeky Moravské Dyje, kde je soustředěna většina výrobních podniků (také největší podnik THK Rhythm Automotive Czech a.s., Dačice zaměstnávající více jak 1000 zaměstnanců). Z důvodu logistiky a zásobování těchto podniků je centrum města nadměrně zatíženo především nákladní kamionovou dopravou. Lze tedy říci, že především **těžká nákladní doprava způsobuje ve městě značné problémy** (hluk, lokální znečištění ovzduší), byť při srovnání s jinými městy by míra tranzitní dopravy nebyla tak vysoká. Vlivem sklonu Palackého náměstí je průjezd městem pro kamiony především v zimním období riskantní.

Pro ulehčení tranzitní dopravy v centru města je navrženo řešení v podobě **výstavby obchvatu**, který je zanesen jak v územním plánu města, tak v Zásadách územního rozvoje Jihočeského kraje. Současná verze řešení obchvatu je navržena přeložkou silnic II/151 a II/408. Konečná verze trasy obchvatu ovšem stále není definována. Konečná varianta by měla být v souladu se zájmem Jihočeského kraje, města Dačice, místních obyvatel a podnikatelů. Potřeba urychleného řešení tranzitní dopravy prostřednictvím obchvatu města vyplývá mimo jiné i z předpokládaného dalšího nárůstu intenzity individuální automobilové dopravy.

Rozvojovým zájmem v širším spádovém území města je dále rekonstrukce a modernizace dalších významných komunikací v majetku Jihočeského kraje (např. rozšíření silnice II/406 z odbočky před městem Dačice směrem do Slavonic).

#### Místní komunikace

Město Dačice spravuje **několik desítek km místních komunikací**, které se nacházejí v poměrně solidním stavu a postupně probíhá jejich rekonstrukce, modernizace, případně rozšiřování. Město má také zpracovaný pasport místních komunikací, **kteřý je však potřeba aktualizovat**. Některé místní komunikace ve městě a také v některých místních částech města však **vykazují technické či bezpečnostní nedostatky**. Jedná se například o místní komunikace spojující místní části D. Němčice a Hostkovice, D. Němčice a Kostelní Vydří, místní komunikace v Bílkově, Malém a Velkém Pěčině atd. Tématem pro rozsáhlejší modernizaci, rekonstrukce či opravy jsou zejména spojovací komunikace mezi místními částmi. V některých místech se jedná také o intravilánové komunikace (popř. i nebezpečné plochy využívané pro dopravu) – např. v místní části Lipolec. Limitem pro řešení situace v některých lokalitách jsou, kromě finanční náročnosti, také **vlastnické vztahy** (postupně probíhají výkupy pozemků a v závislosti na tom opravy místních komunikací). Tématem v oblasti rozvoje místních komunikací je rovněž jejich rozvoj za účelem řešení přístupnosti a zvyšování bezpečnosti přístupu do podnikatelských oblastí (např. zkapacitnění komunikace v lokalitě Ke Karlovu).

Co se týče místních komunikací pro pěší (**chodníků**), lze konstatovat, že z plošného hlediska se nevyskytují zcela zásadní problémy. Jedná se spíše o místní / lokální záležitosti, kdy je např. vyžadována rekonstrukce / oprava či alternativní řešení z hlediska bezpečnosti (např. umístění přechodů pro chodce apod.). V místních částech města, kde zpravidla není velký provoz, se chodníky nachází zejména tam, kde je potřeba vést pěší dopravu podélně s dopravou automobilovou. V místních částech nejsou z hlediska pěší dopravy evidovány závažné nedostatky.

#### Doprava v klidu



V Dačicích **jsou k dispozici v některých částech kapacitně dostačující lokality pro parkování** (především v centrální části města). Kromě parkování na Palackého náměstí je možné parkování automobilů např. v lokalitě u zámku – Havlíčkovo náměstí, ulice Pivovarská, Jiráskova, Pantočkova, U Nemocnice, parkoviště U Koupaliště, které disponuje více jak 400 parkovacími místy. Parkovací kapacity jsou rovněž v požadovaném rozsahu zastoupeny u turistických či kulturních cílů. Veškeré parkovací plochy na území města jsou bezplatné, nebo s použitím parkovacího kotouče.

**V některých dalších lokalitách jsou však kapacity pro dopravu v klidu nedostatečné či nedořešené** (např. ulice Boženy Němcové). V současné době jsou v řešení návrhy na omezení parkovacích míst přímo v centru města na Palackého náměstí a vybudováním odstavného parkoviště či parkovacího domu (např. v lokalitách bývalé kotelny apod.). Rozvojovým tématem by dále mohlo být vybudování garáží v lokalitě sídliště Červený Vrch či otázka budování odstavných parkovišť, která by ulehčila dopravě v centrálních částech města (P+G, P+R).

#### Železniční doprava

Městem Dačice **prochází železniční trať č. 227**, která vede ze Slavonic, přes Telč do Kostelce u Jihlavy, kde se napojuje na trať č. 225 do Jihlavy. Trať č. 227 je jednokolejná neelektrifikovaná trať s maximální rychlostí 50 km/h a s provozem osobních vlaků kategorie motorový osobní vlak a vlaků nákladních. V Dačicích jsou dvě železniční stanice – Dačice na severním okraji města a Dačice-město nedaleko centra. Nabídku železničních spojů na této trati tvoří v pracovní den celkem 14 párů vlaků a 8 párů o víkendu. Služby hromadné přepravy osob na železnici jsou provozovány výhradně dopravcem České dráhy, a. s.

#### Autobusová doprava

**Dopravní obslužnost města je na velmi dobré úrovni – základní dopravní obslužnost města je dostatečně zajištěna.** Ve veřejné hromadné dopravě má dominantní zastoupení dopravní obslužnost zajišťovaná **hromadnou autobusovou přepravou osob**. Služby hromadné autobusové přepravy osob ve městě zajišťuje společnost ICOM transport, a.s. Město Dačice má přímé autobusové spojení s krajským městem a okolními okresními městy a to linkami č. 340670 Dačice - J. Hrade - Třeboň - Č. Budějovice, č. 340671 Dačice - J. Hradec - Č. Budějovice – Prachatice - Vimperk a č. 370210 Dačice – České Budějovice – Vimperk. Díky okrajové poloze v rámci Jihočeského kraje zde existují přímé autobusové spoje do krajského města v sousedním kraji Vysočina. Jedná se o linky č. 760450 Jihlava – Dačice – Bítov, č. 340005 Třeboň - J. Hradec – Dačice - Jihlava, a č. 340721 Dačice – Telč – Třešť - Jihlava.

Důležitou spojnicí kraje Vysočina a Jihočeského kraje je silnice č. II/406 navazující na vlaková spojení na trati č. 227. Druhý frekventovaný dopravní proud vede po silnicích I/23, II/408 a II/152 (dálková doprava mezi Českými Budějovicemi a Brnem a autobusová doprava mezi Telčí a Jindřichovým Hradcem a mezi Jemnicí a Jindřichovým Hradcem). Oba dopravní proudy se střetávají ve městě Dačice, což z něj tvoří **hlavní přestupní uzel mezi dálkovou autobusovou a místní dopravou**.

**Vnitřní autobusová doprava** je zajištěna společností Josef Štefl – tour. Jedná se o jednu linku Městské hromadné dopravy Dačice – Nivy - Červený Vrch - Nám. republiky - THK Rhythm Automotive Czech a.s., Dačice.

#### Cyklodoprava a pěší doprava

Město Dačice je vyhledávaným místem pro návštěvníky, především z řad cyklistů, což je velkou měrou dáno jeho polohou v blízkosti České Kanady. **Celková délka cyklotras v ORP Dačice dosahuje cca 200 km.** Jednou z nejvýznamnějších dálkových cyklotras procházejících přímo městem, je cyklotrasa II. třídy č. 16 (cyklotrasa je zařazena i do sítě stezek Greenway) propojující Jihočeský kraj a kraj Vysočina. Cyklotrasa vede z Hlinska přes Jihlavu a Telč do Slavonic a její celková délka je 125 km. Městem dále prochází cyklotrasa č. 006 a 1 242.

V rámci podpory cestovního ruchu sestavilo město seznam **tematicky zaměřených cyklookruhů přibližujících zajímavá místa ve svém okolí**. Délka těchto okruhů se pohybuje okolo 30 – 50 km, cyklisté mohou navštívit např. hrad Landštejn, mlýny na Moravské Dyji aj.



**Z hlediska rozvoje cyklistické dopravy není pro území města a spádového území dosud vypracována ucelená koncepce.** Snahou města je i nadále pokračovat v dobudování lokální cyklistické sítě. Jedná se především o vybudování cyklostezky Telč – Dačice – Slavonice (navazuje na záměry v rámci rozvoje Regionu Renesance) a cyklotrasy podél řeky Moravské Dyje jakožto samostatné trasy pro cyklisty, popř. pěší a in-line bruslaře. Ve městě se dosud nachází jen **velmi omezené množství samostatných cyklostezek** (de facto je samostatnou cyklostezkou pouze spojnice mezi silnicí II/151 a lokalitou Nivy). Pro budování cyklostezek se jako dlouhodobě vhodné jeví např. tahy Dačice – Bílkov (je významná i pro bezpečnost dopravy), Toužín – Urbaneč, Toužín – křižovatka na Liděřovice ad. Dále lze konstatovat, že i celková vybavenost pro cyklistickou a pěší dopravu (mobiliář, služby a informace pro cyklisty atd.) ve městě vykazuje řadu rezerv.

Město je napojeno na **3 pěší turistické trasy**. Červená trasa spojuje Slavonice s Jemnicí a vede přes Kunžak a Dačice. Další trasou vedoucí přes město je zelená vedoucí od zříceniny hradu Štamberk nedaleko obce Řásná přes Dačice do Slavonic. Poslední trasa značená modře vede z centra města Dačice směrem na Bílkov na rozcestí mezi Novou Říší a Krasonicemi, kde navazuje na naučnou stezku Otokara Březiny vedoucí z Počátek přes Telč do Jaroměřic nad Rokytnou. V blízkosti města prochází **naučná stezka kolem Dačic**, která přibližuje přírodní zajímavosti z okolí a má celkem 11 zastavení. Její délka je cca 13 km.

## 6.2 Technická infrastruktura

### Vodohospodářská infrastruktura

V Dačicích je **vybudován vodovod pro veřejnou potřebu**, na který jsou napojeni jak obyvatelé města a místních částí, tak místní podniky. Hlavní zásobování pitnou vodou je zajištěno skupinovým vodovodem Landštejn, **jehož** zdrojem je vodárenská nádrž Landštejn. Povrchová voda z nádrže je přiváděna na úpravnu vody Landštejn umístěné cca 400 m pod přehradou. Pitná voda je poté čerpána do VDJ Kadolec, odkud je následně rozvedena do Dačic a Slavonic.

Původním podzemním zdrojem je prameniště Královna 1-4 s úpravnou v Řečici u Dačic, který dodává přibližně 10% celkové spotřeby. Přírodní řad ústí do starého vodojemu Kostelní Vydří. **Pro zásobení města pitnou vodou je tento zdroj nedostačující**, lze ho využít v mimořádných podmínkách (např. v případě poruchy na SKV Landštejn). **Kvalita i vydatnost zdrojů je dobrá**. Ve vodovodní síti jsou k dispozici 4 vodojemy, vždy dva jsou umístěny ve stejné výšce a vzájemně propojeny. Jsou to tzv. vodojem Jemnický, propojený s VDJ Hradištko, a VDJ Kostelní Vydří, propojený se starým vodojemem. Celkem je k dispozici akumulace 3050 m<sup>3</sup>, jež při dnešní průměrné spotřebě vystačí na přibližně 48 hodin. Celková délka rozvodné sítě ve městě činí 27,85 km. Provozovatelem vodovodu je společnost ČEVAK, a.s., vlastníkem vodovodní sítě je DSO Vodovod Landštejn. Lze tedy hovořit **o stabilizované vodovodní síti vyžadující spíše dílčí úpravy**. Nevýhodou je rovněž dosud **neralizované napojení některých místních částí na veřejný vodovod (jedná se o místní části Malý Pěčín, Prostřední Vydří a Lipolec)**. V některých místních částech je zásobování pitnou vodou řešeno prostřednictvím vlastních zdrojů, některé místní části jsou napojeny na vodovod z Dačic. Současně je potřeba říci, že v některých místních částech napojených na vodovodní síť existuje **potřeba rekonstrukce stávající sítě nebo jejích částí**. Jako problém lze v kontextu výše uvedených informací dále zmínit fakt, že **město nemá dostatek náhradních kapacit pro zásobení města pitnou vodou v případě krizových situací** (v případě znehodnocení hlavního zdroje).

Město Dačice má vybudovanou **jednotnou kanalizační síť** o celkové délce 28,95 km. Na síti je celkem 16 odlehčovacích komor, které jsou odváděny do řeky Moravská Dyje. Odpadní vody jsou odváděny kanalizačními sběrači, které jsou zaústěny do kmenové stoky. Základem kanalizační sítě je centrální kanalizační sběrač ústící do městské čistírny odpadních vod u obce Toužín. Část odpadních vod je vyústěna přímo do recipientu (Moravská Dyje), část je zachytávána v jímkách na vyvážení (lokalita Tyršova). Městská ČOV Dačice byla postavena v roce 1995, **v letech 2014 - 2015 proběhla její modernizace**. Čistírna je situována v katastrálním území Toužín a je schopna plnit emisní limity vypouštěné odpadní vody. Mimo odpadních vod komunálního charakteru jsou ve městě producenti průmyslových odpadních vod, kterými jsou podniky THK Rhythm Automotive Czech a.s., Dačice (likvidace odpadních vod po



předčištění na ČOV) a CENTROPEN a.s. (likvidace odpadních vod na ČOV). Vlastníkem kanalizační sítě a čistírny odpadních vod je město Dačice, provozovatelem pak společnost ČEVAK a.s.

Přetrvávajícím nedostatkem v této oblasti je **nedořešená likvidace odpadních vod z místních částí** (Hostkovice, Hradištko, Chlumeč, Lipolec, Malý Pěčín, Velký Pěčín, Prostřední Vydří a Toužín). Potřeba je také **dobudovat dosud chybějící kanalizační síť** (kanalizační sběrače pro podchycení veškerých odpadních vod) – jednotná kanalizace pro lokality Za Lávkami, ulice Tyršova, splašková kanalizace v ulici Berky z Dubé, dešťová kanalizace pro ulici Berky z Dubé, Kapetova ulice a Učňovská ulice. Řešením v oblasti odkanalizování místních částí mohou být např. kořenové čistírny odpadních vod.

Město má zpracován **Plán financování a realizace obnovy vodohospodářského majetku**, který definuje potřeby města v této oblasti pro návrhové období 2009 – 2018.

#### Energetika a spoje

**Zásobení elektrickou energií je ve městě a přidružených obcích dostačující.** Zásobování elektrickou energií je zajišťováno z nadřazeného energetického systému ČR. Zastavěným územím města prochází trasa nadzemního vedení VVN 400 kV, přičemž zásobování je realizováno z rozvodny 110/22 kV. Přenos elektrické energie probíhá prostřednictvím nadzemního a podzemního vedení 22 kV, přes zděné a sloupové trafostanice.

Územím města procházejí trasy velmi vysokotlakého plynovodu, které zásobují všechny významné odběrné uzle včetně domácností. **Území města je z hlediska plynofikace stabilizováno.** Zemní plyn je využíván také pro zásobování teplem ve městě a místních částech Bílkov, Borek a Dolní Němčice. Řešeným územím procházejí trasy velmi vysokotlakého plynovodu, a to profilů DN 800, DN 1000 a DN 1400. V ostatních místních částech, které nejsou plynofikovány, je vytápění řešeno především lokálními topnými zdroji na tuhá paliva. V souvislosti s navyšováním cen plynu dochází již dlouhodobě o pokles zájmu tohoto zdroje vytápění. **Obnovitelné, resp. alternativní zdroje energie ve městě nejsou ve větším rozsahu dosud využívány (tepelná čerpadla, solární energie, biomasa).**

**Telefonní spojení** v Dačicích zajišťuje automatická telefonní ústředna. Telefonní ústředna je digitální. Její kapacita je průběžně úměrně zvyšována podle potřeb, není proto limitujícím faktorem, který by omezoval rozvoj sítě. Telefonní rozvody ve městě jsou postupně rekonstruovány. Územím procházejí **radioreléové trasy** spojující televizní převaděč Dačice s dalšími body. V řešeném území města je provozován televizní převaděč TVP Dačice s ochranným pásmem o poloměru 30 m, který je umístěn na vodárně.

Stav vybavenosti (včetně napojení místních částí města) z hlediska veřejného osvětlení a rozhlasu je v Dačicích na dobré úrovni a nevykazuje žádné zásadní systémové nedostatky.

### **6.3 Životní prostředí**

---

Město Dačice leží v nadmořské výšce 480 m n.m. a zaujímá plochu 6,7 ha. **Co se týče klimatických poměrů, celý region Dačicka spadá do dvou mírně teplých klimatických oblastí MT9, MT5 a částečně také do oblasti MT3.** Dlouhodobá roční průměrná teplota se pohybuje mezi 6 až 7 °C. Toto území je charakteristické mírně zvlněným reliéfem vrchovin a pahorkatin. Území města náleží do Českomoravské soustavy a podsoustavy Českomoravská vrchovina.

Zásoby nerostných surovin v Dačicích a okolí představuje především žula pro hrubou nebo ušlechtilou kamenickou výrobu a stavební kámen. Přímo v Dačicích se nachází ložisko využívané pro těžbu žulorudy a aplitu.

#### Půda a zemědělský půdní fond

Celková výměra pozemků v katastrálním území města činila k 31. 12. 2015 6 700,65 ha. **Více jak dvě třetiny výměry města zabírá zemědělská půda**, z toho se v 84 % jedná o ornou půdu. Z nezemědělské půdy dosahují nejvyššího podílu lesní pozemky (téměř 70%).

Dačice disponují poměrně dlouhotrvající **zemědělskou tradicí**. Zdejší zemědělská půda se vyznačuje relativně vysokou produkční schopností. Bezprostřední okolí města Dačice vykazuje vysokou intenzitu zemědělského využívání, a to na úkor souvislých lesních porostů. Vysoká intenzifikace hospodaření se v krajíně projevuje negativně absencí remízku a



sítě polních cest, přičemž díky vysokému zornění souvislých polí do velkých bloků je okolní krajina města výrazně ohrožena **erozí**. Problémem v oblasti zemědělské praxe je i aplikace **nevhodných zemědělských postupů** (např. při pěstování kukuřice, kdy při dešti pak dochází ke splachu vody na komunikace a sousední pozemky).

V řešeném území jsou zastoupeny lesní pozemky a to převážně v kompaktních celcích. Právě lesní hospodářství se velkou měrou podílí na krajinnotvorném rozvoji daného území. Charakter lesních porostů je převážně jehličnatý se zastoupením listnatých dřevin. **Pozemky určené k plnění funkce lesa jsou stabilizované.**

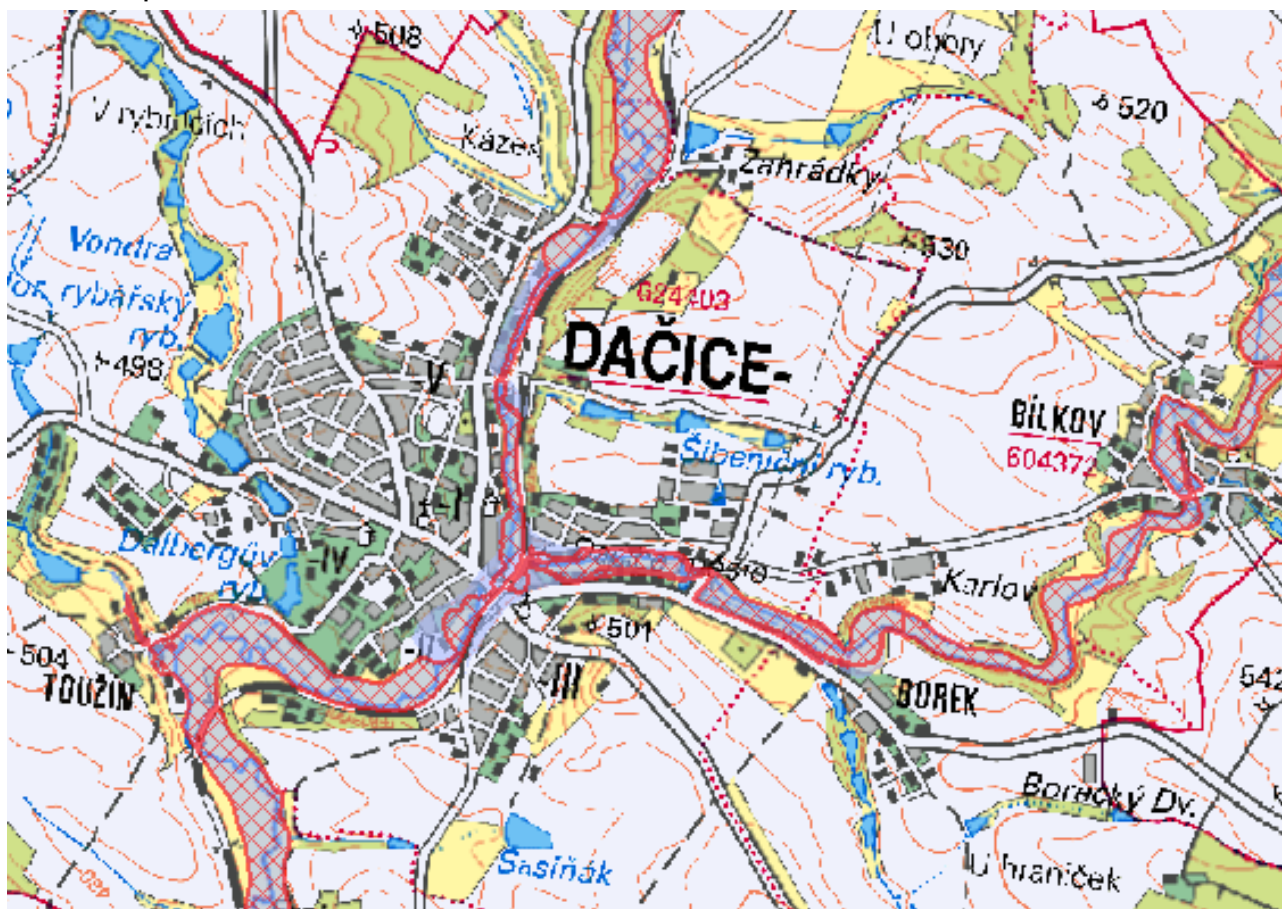
#### Vodní toky a plochy

**Z hydrologického hlediska není tento region příliš významný.** Páteřním tokem území je řeka Moravská Dyje, která region protíná ve směru od severu k jihu s řadou méně významných přítoků a drobných vodních ploch. V okolí města nejsou ve srovnání s okolními oblastmi Jihočeského kraje (např. s regiony Jindřichohradecka a Třeboňska) významné rybníky a rybníční soustavy. I přes tato fakta jsou vodní toky pro město typické a celkově se podílejí na utváření jeho podoby a vzhledu. Hlavním vodním tokem tvořící osu města je řeka M. Dyje s přítoky Volfířovský potok a potok Vápvka.

Největší vodní plochou je Pařezný rybník nacházející se severozápadně od místní části Lipolec. Mezi významné vodní plochy na území města se řadí soustava rybníků na Rybníčním potoce směrem na Dolní Němčice. V parku u nového zámku se nachází Dalbergův rybník, který je posledním z rybníční **kaskády 19 rybníků** severozápadně od města Dačice. Lokalita rybníční kaskády se řadí mezi nejvýznamnější především z důvodu výskytu několika druhů vodního ptactva, obojživelníků a mokřadních rostlin. **Vyazuje také výrazný (dosud ne plně využitý) rekreační a turistický potenciál.** Postupně jsou sice projekty revitalizace kaskády připravovány a realizovány, je potřeba však dále pokračovat (v místních částech se revitalizace zatím nedaří – finanční důvody). Pozemkové úpravy v okolí rybníční kaskády se rovněž dosud nepodařilo provést z důvodu roztržitého vlastnictví pozemků.

Celé město a jeho okolí je charakteristické **výrazným zastoupením vodního prvku**, a to jak vodních toků, tak hojně zastoupených drobných vodních ploch. To s sebou mimo řadu pozitivních estetických, rekreačních, environmentálních a hospodářských efektů přináší i zvýšené riziko povodní. **Záplavové území** města je vázáno na tok Moravské Dyje a její přítoky s periodicitou povodně 5, 20 a 100 let. Záplavové oblasti jsou označeny na následujícím obrázku červeně vyšrafovanou oblastí. Vymezená záplavová území Moravské Dyje ohrožují stávající zástavbu města a zasahují také částečně do Městské památkové zóny.

Obrázek 3 Záplavové oblasti ve městě Dačice



Zdroj: dibavod.cz

Řeka Moravská Dyje v Dačicích **ohrožuje především průmyslový areál společnosti Centropen, a.s. a 2 bytové domy na pravém břehu**. Pod soutokem s potokem Vápvkou je na pravém břehu poblíž silničního mostu ohroženo 15 objektů. Přímo pod silničním mostem se ohrožení týká 4 nemovitostí na levém břehu řeky a 6 nemovitostí na pravém břehu. Záplava se pohybuje v míře do cca 0,5 m. **Město Dačice má zpracovanou Koncepti protipovodňové ochrany**. Ve městě je zaveden protipovodňový informační systém spočívající v kontinuálním monitoringu a hlášení zvýšení stavů vody ze tří měrných profilů (Dačice, Bílkov a Velký Pěčín). V ostatních místech se z hlediska rizika povodní jedná spíše jen o lokální nárazové problémy související s **přivalovými srážkami**.

#### Kvalita ovzduší

Z hlediska znečištění ovzduší **území města Dačice nespadá mezi oblasti se zhoršenou kvalitou ovzduší**. Zvýšená koncentrace znečišťujících látek v ovzduší je vázána na zastavěnou část města. **Významným zdrojem emisí je doprava** a to zejména v lokalitách centra města a podél páteřních komunikací. Přestože Dačice neleží na enormně frekventovaném dopravním tahu, stále se **zvýšující intenzita dopravy** obtěžuje obyvatele přilehlé zástavby hlukem a zhoršuje tak v místních podmínkách životní prostředí.

Rizikem pro kvalitu ovzduší zůstávají především časté **inverzní stavy** objevující se převážně mimo zastavěné centrum – především lokalita v údolí řeky Moravské Dyje. Potenciálním ohrožením je růst zdrojů **vytápění fosilními palivy na úkor vytápění plynem**, jehož cena v posledních letech razantně rostla. V jednotlivých oblastech se tak mohou objevovat problémy s kvalitou ovzduší, které jsou převážně lokálního charakteru.

#### Ochrana přírody

V daném území se nachází **několik zvláště chráněných lokalit**. V katastrálním území města se nachází tři přírodní památky a dva památné stromy (Dub na sídlišti v Dačicích a Lípy srdčité). Zastoupeny jsou také Evropsky významné



lokality NATURA 2000, jedná se o lokalitu Moravské Dyje. Výraznou přírodní památkou jsou **Toužinské stráně** na levém svahu údolí Volfířovského potoka. Významné jsou zejména vyskytujícími se společenstvími suchomilných rostlin stepního charakteru. Toto jedinečné složení květeny na sebe váže vzácné druhy motýlů, plazů a brouků. Součástí této přírodní památky je rulový lom s významnými strukturálně geologickými prvky. Další významnou přírodní památkou je **Dubová stráně** nacházející se na pravém břehu údolí Moravské Dyje severně od Dačic. Jedná se o přibližně 12 ha převážně listnatých porostů s hlavním zastoupením dubu letního. Poslední přírodní památkou a zároveň evropsky významnou lokalitou je **Moravská Dyje**. Předmětem ochrany PP je ochrana chráněných a vzácných druhů živočichů a rostlin vázaných na biotop vodního toku, mokřadních ploch, nivních luk, trávníků mezofilního až xerofilního typu a biotopů otevřených skalních ploch. Délka řeky podléhající ochraně PP je 24 km.

V okolí Dačic je evidováno **několik lokalit starých ekologických zátěží**, které jsou pozůstatkem průmyslové výroby nebo důsledkem neodpovídající likvidace odpadu v obcích v I. a II. pol. 20. stol. Dle evidence Ministerstva životního prostředí ČR se přímo v Dačicích jedná o následující lokality: THK Rhythm Automotive Czech a.s., Dačice, STS Dačice, BENZINA – Dačice, ČSAD J. Hradec – Dačice. Většina zátěží je však již sanována a skládky jsou rekultivovány, větší riziko je zaznamenáno pouze v lokalitě STS Dačice.

#### Odpadové hospodářství

V Dačicích je zpracován **Plán odpadového hospodářství města** s platností do 03/2017. Vzhledem k tomu, že nově je vytvořen plán odpadového hospodářství na celoregionální úrovni, vzniká zde jednoznačná potřeba zabývat se přípravou nového plánu, který bude na krajský plán navazovat a reagovat na místní potřeby města a jeho spádového území v dané oblasti.

Sběr komunálního odpadu pro město Dačice zajišťuje společnost FCC Dačice, s.r.o., která provozuje **sběrné dvory** pro obyvatele Dačic, Telče, Třeště, Jemnice a jejich místních částí. Dle informační zprávy o vývoji odpadového hospodářství města bylo v roce 2014 vyprodukováno celkem 2513,9305 tun odpadu, z toho tvořil komunální odpad více jak 70 %. Ve městě jsou dále k dispozici nádoby na třídění odpad. V Dačicích funguje také oddělený sběr bioodpadu. V oblasti využívání odpadů je ve městě dále provozována **kompostárna a skládka Borek**. Kompostárna Borek se řadí mezi jedno z největších zařízení tohoto druhu v rámci Jihočeského kraje. Řešení odpadového hospodářství v místních částech města je stabilizováno.

#### Veřejná zeleň, plochy a prostranství

Hlavním účelem veřejné zeleně je zajištění ochrany vůči vlivům výroby, dopravy, posílení ekologické stability, ale také nabídka možností pro rekreaci místních obyvatel či návštěvníků města. Město Dačice nabízí obyvatelům k rekreaci **poměrně velké množství ploch s veřejnou zelení nebo se vzrostlou zelení**. Problémem však je dosud chybějící systematická evidence a péče o tuto zeleň. Pasportizace zeleně by měla být provedena nejen v samotném městě Dačice, ale rovněž na úrovni místních částí. Součástí **koncepce údržby a regenerace městské zeleně** by pak měla v ideálním případě být rovněž analýza a vytipování lokalit se zastoupením veřejné zeleně, které by mohly vhodným způsobem plnit funkci **rekreace pro místní obyvatele**.

V oblasti péče o zeleň se jedním z hlavních problémů jeví neukázněnost obyvatel, především co se týče úklidu psích exkrementů. Ve městě se nachází několik významných ploch sídelní zeleně tvořené jak soukromými bloky zahrad, zámeckým parkem a liniovou a doprovodnou zelení u řeky Moravské Dyje. Přimo v centru města na Palackého náměstí se nachází tzv. **Kancnýřův sad** lemující lavičky k posezení. Sad je tvořen lipovým stromořadím a vznikl v druhé polovině 19. století. Součástí městské zeleně je dále **park a okrasná zahrada u Nového zámku**. Park si zachoval svoji podobu s výskytem druhově zajímavých dřevin.



## 7 KULTURA, SPORT, SPOLKOVÉ AKTIVITY, VOLNÝ ČAS, REKREACE A CESTOVNÍ RUCH

### 7.1 Kultura, sport, volný čas

#### Kultura ve městě

Dačice jsou kulturně-historickým centrem spádové oblasti. Oblast kultury v Dačicích je nově od roku 2016 v kompetenci **Oddělení kulturních aktivit na Městském úřadě**. Mezi jeho hlavní činnosti spadají pořádání divadelních představení, koncertů, filmových a audiovizuálních představení, výstav, provozování 3D kina a rozšiřování kulturní nabídky ve městě nejen pro jeho obyvatele, ale i pro turisty.

Ve městě se každoročně pořádá několik akcí regionálního významu. Na začátku roku se každoročně koná akce s názvem **Dačické kejklování**. Jedná se o postupovou přehlídku amatérského činoherního a hudebního divadla. Jednou z akcí lákající také turisty a návštěvníky regionu je **Dačické cukrování** s celodenním hudebním a divadelním programem. Ve městě se koná i několik akcí zaměřených spíše na mladší generaci např. festival RockFest aj. Významnou součástí letního kulturního kalendáře jsou tradičně se opakující akce: Za dačickou kostku cukru, Prázdninové hraní pod Lipkami, Dačická řežba a Dačické barokní dny. Město navíc každoročně pořádá několik akcí místního významu, jako jsou plesy, doprovodné akce v období Vánoc a Velikonoc, trhy, vystoupení místních uměleckých spolků a skupin atd. **Nabídka kulturních aktivit je ve městě široká, zahrnující program pro všechny věkové skupiny obyvatel.** V místních částech města je nabídka kulturních akcí, tradic a zvyklostí dle možností uchovávána – lze zde pozorovat poměrně vysokou angažovanost ze strany místních spolků (dobrovolní hasiči apod.).

#### Kulturní vybavenost

Ve městě se nachází několik zařízení a prostor splňujících podmínky pro pořádání kulturních a dalších společenských akcí. Jedním z nich je **Kulturní dům Beseda**, jehož činnost zajišťuje oddělení kulturních aktivit. Budova v současnosti nabízí prostory pro pořádání širokého spektra kulturních, společenských a vzdělávacích akcí (např. vystoupení hostujících divadel, koncerty, plesy, taneční kurzy aj.). Vhodné prostory pro pořádání akcí nabízí také **Státní zámek Dačice**. Ve vnitřních prostorech zámku se každoročně koná několik koncertů a divadelních vystoupení. Pro venkovní akce je využíván areál přilehlého parku. Pro venkovní akce jsou využívány především prostory letního areálu „Pod Kaštany“ a Kancnýřův sad na Palackého náměstí.

Kulturně – společenskou funkci plní také **Městská knihovna**, která se kromě klasického půjčování knih velkou měrou podílí na kulturním životě v Dačicích a to pořádáním nejrůznějších besed, workshopů, výstav, představení atd. V letních měsících lze využít i letní čítárnu. Součástí knihovny je pět poboček v místních částech Bílkov, Dolní Němčice, Chlumec, Malý a Velký Pěčín.

**Městské muzeum a galerie** fungují již od roku 1893. V muzeu se nachází stálá expozice zahrnující historii Dačicka, První kostku cukru na světě, Dačice v dobové fotografii a pohlednicích a rodáci Dačicka. Ve stálé expozici galerie jsou mimo jiné k vidění výběry z grafické tvorby Maxe Švabinského, výtvarná díla Michaela Floriana, Františka Bílkovského a síň hudebního skladatele Vladimíra Fuky. Kromě stálých expozic muzeum pořádá několik krátkodobých výstav v průběhu roku a další badatelské a informační služby. Pro pořádání kulturních akcí je dále využívána výstavní síň renesančního paláce **Starý zámek** poblíž Palackého náměstí. Jedná se o první z dačických zámků, jehož vznik je datován do 16. století.

Od roku 2013 funguje ve městě **3D kino**, které bylo vybaveno moderní promítací technologií. Kino disponuje 84 sedadly se sklopnými stolkami. Sál 3D kina v Dačicích slouží také pro pořádání různých společenských akcí pro veřejnost (ať už se jedná o různé přednášky, semináře, hudební vystoupení aj.).



Pro některá zařízení v oblasti kultury a volného času (např. zámek, knihovna či kulturní dům) lze konstatovat **nedostatečnou kapacitu vnitřních prostor pro pořádání adekvátních kulturních a společenských akcí**. Kulturní vybavenost každé místní části pak většinou odpovídá velikosti (počtu obyvatel) daného sídla.

### MPZ Dačice a významné památky v okolí

**Městská památková zóna Dačice** byla prohlášena Vyhláškou o prohlášení památkových zón ve městech a obcích Jihočeského kraje k 19. 11. 1990. Účelem této vyhlášky bylo zachování kulturně historických a urbanisticko-architektonických hodnot historického jádra města. Ve městě Dačice se nachází národní kulturní památka zámek Dačice a přilehlý park a 32 nemovitých kulturních památek, z toho 28 se nachází v městské památkové zóně. Mezi nejvýznamnější nemovité kulturní památky na území MPZ patří např.:

- Farní kostel sv. Vavřince,
- Stará radnice na Palackého náměstí,
- Starý zámek a barokní sýpka,
- Areál kláštera Bosých Karmelitek,
- Starý hřbitov s kaplí sv. Rocha aj.

Památková ochrana území se nevztahuje pouze na kulturní památky NPÚ, nýbrž na veškeré objekty a plochy náležící do MPZ – ať už se jedná o charakteristickou urbanistickou, či přírodní hodnotu města Dačice.

### Sport

V Dačicích existuje několik možností pro aktivní trávení volného času. **Nabídka zázemí pro sportovní aktivity je taktéž dostačující a zahrnuje prostory jak pro celoroční, tak pro sezónní sportovní vyžití.** Město disponuje sportovní halou a dalšími tělocvičnami, ve kterých je možné věnovat se rekreačním sportům a kondičnímu cvičení. Pro venkovní aktivity je k dispozici sportovní stadion s tréninkovým hřištěm, několik dětských hřišť, hřiště pro skateboard s betonovými prvky, víceúčelová hřiště, workoutové hřiště atd. V letních měsících je pro veřejnost otevřeno koupaliště, které bylo zprovozněno v roce 2007. Koupaliště zahrnuje plavecký a rekreační bazén, divokou řeku, masážní lavice s chrlíči. Součástí je také tobogán o délce 52 metrů a třídráhová skluzavka. **Správce** výše zmíněných sportovišť jsou Technické služby Dačice s.r.o.

Kromě zařízení spravovaných městem nabízí sportovní vyžití další soukromá sportoviště. Jedná se především o Sportcentrum Rockhill (bowling, squash, lezecká stěna aj.), Fitness Oáza (fitness, sálové lekce aj.) a Jockey Club Malý Pěčín (jezdeckví). **Ve městě je rovněž čtyřdráhová kuželna.**

Město se potýká s **nedostatečným sportovním vyžitím především v zimním období**. Z důvodů nepříznivých sněhových podmínek, které trvají již několik let, nejsou upravovány zimní běžecké trasy v okolí. Snahou města bude rozšířit nabídku pro trávení volného času v zimním období a to výstavbou kluziště jakožto multifunkčního zařízení sloužícího po celý rok.

V oblasti sportu působí ve městě několik organizací a sdružení jako jsou TJ Sokol Dačice, TJ Centropen Dačice, Občanské sdružení DM studio – mažoretky Dačice aj., které se podílejí na organizaci každoročních sportovních akcí (volejbalové turnaje, kuželkové turnaje apod.).

Většina místních částí města Dačice není dobře vybavena z hlediska sportovišť (zejména se jedná o hřiště), popř. chybí kvalitní možnost dopravy k existujícím hřištím v jiných místních částech. V této oblasti je však vždy velmi problematické stanovení míry využití případných nových kapacit sportovišť (dostatek obyvatel pro zajištění odpovídajícího využití případného sportoviště).

## **7.2 Cestovní ruch a rekreace**

### Služby a koordinace rozvoje cestovního ruchu



**Turistické informační centrum** v Dačicích je provozováno celoročně ve všední dny, v hlavní sezóně je otevřené také o víkendu a státních svátcích. Mezi hlavní služby infocentra patří zprostředkování informací o kulturních, společenských a sportovních akcích ve městě a celém regionu a šíření souvisejících turistických informací a propagačních materiálů. Informační centrum dále zajišťuje prodej suvenýrů, turistických map a pohlednic a předprodej vstupenek do kina a na různé kulturní akce. Turistické informační centrum se nachází v centru města na Palackého náměstí, je tedy pro návštěvníky snadno dostupné. TIC Dačice je členem Asociace turistických informačních center České republiky a v roce 2011 bylo oceněno titulem Informační centrum Jihočeského kraje.

**Kulturně historický potenciál města Dačice** je využíván k pořádání kulturních a společenských akcí vhodných nejen pro místní obyvatele, ale i pro jeho návštěvníky. Město každoročně pořádá několik hudebních a divadelních festivalů, slavností a dalších akcí, které se konají v centrální lokalitě MPZ Dačice a prostorách státního zámku. Díky poloze města v okrajové části území České Kanady došlo v posledních letech k rozvoji turistiky. V okolí města se nachází několik značených stezek a tras pro pěší i cyklisty, postupně dochází také k rozvoji hipoturistiky. Ve městě je k dispozici **turistický informační a navigační systém**.

Hraniční poloha města Dačice, společně s nedostatečným zastoupením turistických produktů se spolupodílí na tom, že **město disponuje stále ještě rezervami v oblasti využití potenciálu pro cestovní ruch. Dopravní dostupnost** města je možná automobilem, autobusem, vlakem, na kole a pěšky. Autobusová doprava je ve městě na dobré úrovni a umožňuje spojení města s okolními sídly, okresními městy a krajským městem. Je zajištěno také vlakové spojení mezi Slavonicemi, Telčí a Jihlavou. Parkování ve městě je možné na několika parkovištích, která jsou neplacená (či umožňují parkování s parkovacím kotoučem), **obecně je však v exponovaných dnech turistické sezóny kapacita pro parkování nedostatečná**.

Město Dačice je členem **Dobrovolného svazku obcí Mikroregionu Dačicko** a společně s městy Jemnice, Slavonice, Telč a Třešť a obcemi Nová Říše, Mrákotín a Raabs an der Thaya součástí **Regionu Renesance**. Z hlediska návštěvnosti se nejedná o nejvýznamnější lokalitu v ČR, přesto je tento region důležitou součástí ovlivňující kulturní a společenský charakter tohoto regionu. V posledních letech dochází k cílenému zatraktivnění této lokality a to prostřednictvím budování nové infrastruktury cestovního ruchu, rozšiřování nabídky kulturního a společenského vyžití a rozšíření propagace atraktivit města Dačice a celého regionu.

Ve městě však není dosud realizována jednotná koordinace aktivit v oblasti cestovního ruchu – **chybí koncepce / strategie rozvoje cestovního ruchu města**. Na uvedenou koncepci by pak bylo možné postavit i intenzivnější propagaci města a mikroregionu Dačicka jako turistické destinace. Jednotnou platformu podpory cestovního ruchu bude prosazovat nově vzniklý spolek **Destinační management Česká Kanada**. Členy spolku je prozatím sedm obcí: Jindřichův Hradec, Dačice, Deštná, Nová Bystřice, Staré Město pod Landštejnem, Slavonice a Pluhův Žďár. Založení destinačního spolku je v souladu s Koncepcí rozvoje cestovního ruchu Jihočeského kraje schválené v roce 2015. Snahou destinačního managementu je zajištění kvalitního marketingu pro cílenou propagaci dané lokality a zajištění spolupráce mezi všemi dotčenými organizacemi a institucemi v oblasti cestovního ruchu.

#### Infrastruktura cestovního ruchu

Město Dačice disponuje turistickým potenciálem, který je podporován postupně se rozvíjející infrastrukturou a nabídkou služeb cestovního ruchu. Ve městě je **dostatečná nabídka v oblasti ubytování a pohostinství**. Na území města je k dispozici několik stravovacích zařízení, jejichž kapacita je z hlediska velikosti města dostačující. Kapacita hromadných ubytovacích zařízení ve městě je na dobré úrovni. Porovnání kapacity ubytovacích zařízení a jejich návštěvnost jsou shrnuty v následující tabulce. Z tabulky je zřejmé, že z hlediska rozsahu a struktury kapacit se jedná více méně o konstantní stav. Spíše negativní trend pak lze sledovat při pohledu na vývoj návštěvnosti vyjádřený prostřednictvím počtu hostů a počtu přenocování.

**Tabulka 16 Kapacita a návštěvnost hromadných ubytovacích zařízení**

	2012	2013	2014	2015
Počet zařízení	6	7	7	7



Pokoje	82	88	87	88
Lůžka	205	218	212	215
Hosté	5 403	5 168	5 152	4 391
z toho nerezidenti	890	821	1 079	855
Přenocování	9 729	9 069	10 297	8 510
z toho nerezidenti	1 825	1 606	2 174	1 713
Průměrný počet přenocování (noci)	1,8	1,8	2,0	1,9

Zdroj: ČSÚ

V roce 2015 bylo v Dačicích k dispozici **7 hromadných ubytovacích zařízení<sup>1</sup>** (HUZ) s celkovou kapacitou 215 lůžek v 88 pokojích. V roce 2014 byl počet hostů (nerezidentů) 1 079, což oproti předchozím rokům znamená nárůst o více jak 30 % (data za rok 2015 prozatím nejsou k dispozici). Pokud porovnáme průměrný počet přenocování, došlo v roce 2014 o navýšení na 2 noci v porovnání s lety 2012 a 2013, kdy byl průměrný počet nocí 1,8. Přehled ubytovacích zařízení ve městě v roce 2015 je uveden níže. Za určitý nedostatek města v otázce ubytovacích kapacit je možné považovat **nižší množství ubytovacích kapacit a služeb vyššího standardu.**

Tabulka 17 Přehled ubytovacích zařízení ve městě v roce 2015

Název	Adresa	Kategorie	Sezónní provoz	Počet pokojů	Počet míst pro stany a karavany
HOTEL STADION	Dačice, Dačice V, Třída 9. května 1	Hotel **	celoroční	11 až 50	žádné
RESTAURACE A HOTEL U KONÍČKA	Dačice, Dačice I, Palackého náměstí 50	Hotel **	celoroční	11 až 50	žádné
HOTEL DYJE	Dačice, Dačice III, Jemnická 1	Hotel *	celoroční	11 až 50	žádné
PENSION U KAČENKY	Dačice, Dačice V, Třída 9. května 556	Penzion	celoroční	10 a méně	žádné
SPORTCENTRUM ROCKHILL	Dačice, Dačice III, Jemnická 305	Penzion	celoroční	10 a méně	žádné
DOMOV MLÁDEŽE ISS	Dačice, Dačice III, Vápovská 277	Ostatní zařízení jinde nespecifikovaná	letní provoz	11 až 50	žádné
MOTEL DAČICE	Dačice, Dačice IV, Toužínská 141	Ostatní zařízení jinde nespecifikovaná	celoroční	11 až 50	žádné

**Další možnosti ubytování propagované TIC Dačice:**

PRIVÁT DENNY	Dačice, Dačice V, Tyršova 58/V	Ostatní zařízení jinde nespecifikovaná	sezónně od dubna do října	2	žádné
UBYTOVÁNÍ NAD KOUPALIŠTĚM	Dačice, Dačice V, Jižní 345/V	Ostatní zařízení jinde nespecifikovaná	celoroční	3	žádné
APARTMÁNY DUO	Dačice, Dačice V, Třída 9. května 555	Ostatní zařízení jinde nespecifikovaná	celoroční	2	žádné
TURISTICKÁ UBYTOVNA TJ CENTROPEN	Dačice, Dačice V, Sokolská 40	Ostatní zařízení jinde nespecifikovaná	sezónně od května do září	3	žádné

Zdroj: ČSÚ, město Dačice

<sup>1</sup> **Hromadné ubytovací zařízení** – zařízení s **minimálně pěti pokoji a zároveň deseti lůžky** sloužící pro účely cestovního ruchu, tj. poskytující přechodné ubytování hostům (včetně dětí) za účelem dovolené, zájezdu, lázeňské péče, služební cesty, školení, kursu, kongresu, symposia, pobytu dětí ve škole v přírodě, v letních a zimních táborech apod.



Možnosti ubytování ve městě jsou propagovány prostřednictvím turistického informačního centra, které předává informace jednak přímo v pobočce informačního centra na Palackého náměstí, tak na svých webových stránkách a na veletrzích cestovního ruchu.

**Tabulka 18 Srovnání počtu hromadných ubytovacích zařízení a jejich návštěvnost v roce 2014**

	Kapacity			Návštěvnost						
	Pokoje	Lůžka	Místa pro stany a karavany	Hosté			Přenocování			Průměrný počet přenocování
				celkem	v tom		celkem	v tom		
					rezidenti	nerезidenti		rezidenti	nerезidenti	
<b>Jihočeský kraj</b>	20 440	59 247	13 809	1 176 046	811 155	364 891	3 231 434	2 464 985	766 449	2,7
<b>Okres Jindřichův Hradec</b>	4 192	12 324	3 470	192 945	176 965	15 980	734 664	698 149	36 515	3,8
<b>SO ORP Dačice</b>	340	1 030	.	11 276	9 525	1 751	25 319	21 909	3 410	2,2
<b>Dačice</b>	87	212	.	5 152	4 073	1 079	10 297	8 123	2 174	2,0

Zdroj: ČSÚ

**Průměrný počet přenocování** v hromadných ubyt. zařízeních ve městě dosahoval 2,0 noci v roce 2014. **Tato hodnota je v porovnání se zaznamenanými počty přenocování na úrovni SO ORP Dačice, okresu a kraje velmi nízká.** Nejvyššího průměrného počtu přenocování bylo dosaženo v okrese J. Hradec, kde se jednalo průměrně o 3,8 noci.

#### Destinační management

V roce 2016 došlo k založení **Destinačního managementu Česká Kanada**, jehož členem je také město Dačice. Zakládání destinačních managementů je v souladu s Koncepcí rozvoje cestovního ruchu Jihočeského kraje na období 2015 – 2020. Cílem je zefektivnění koordinace všech aktivit cestovního ruchu v jednotlivých oblastech kraje. Tato spolupráce turistických oblastí a kraje vytvoří základní předpoklad pro růst efektivity marketingu a zvýšení komplexnosti ve tvorbě produktů cestovního ruchu. V Jihočeském kraji by mělo vzniknout 10 turistických oblastí řízených destinačními managementy.

#### Turistická nabídka

Ve městě se nachází **dostatek zařízení pro každodenní sportovní aktivity**. Návštěvníkům je k dispozici víceúčelová sportovní hala a kuželna se čtyřmi dráhami, dále venkovní hřiště, několik dětských hřišť, skateboardové hřiště, workoutové hřiště a mnohé další. Atraktivní možnost trávení volného času v letních měsících nabízí místní koupaliště s plaveckým a rekreačním bazénem a dalšími zábavními prvky.

V okolí města se nachází několik **turistických tras**, mezi nimi např. Naučná stezka kolem Dačic. Přes Dačice dále vede červená turistická stezka ze Slavonic do Jemnice, zelená stezka vedoucí od hradu Štamberk a modrá stezka vedoucí směrem na Bílkov. **Z hlediska cykloturistiky lze konstatovat, že není dobudována lokální cyklistická síť** (zejména síť cyklostezek, jakožto samostatných tras pro cyklisty, pěší a in-line bruslaře).

Město má vybudovanou značku založenou na **první kostce cukru**, jejímž vynálezcem je J. K. Rad. Městu se podařilo vytvořit branding, od kterého se odvíjí celá řada doprovodných aktivit a akcí pro místní obyvatele i veřejnost. Návštěvníci mohou obdivovat pomník první kostky cukru u kostela sv. Vavřince. V prostorách Městského muzea a galerie Dačice je stálá expozice popisující výrobu kostky cukru a mapující historii cukrovárenství v okolí Dačic. S první kostkou cukru se pojí také několik akcí s nadmístním významem (Dačické cukrování, Za dačickou kostku cukru aj.). Turisté mohou dále navštívit **Státní zámek v Dačicích**, který je pro veřejnost otevřen každoročně od března do října. Prohlídková trasa zámku zahrnuje celkem 21 místností a seznámí návštěvníky s reprezentativními sály i soukromými pokoji rodiny Dalbergů. Nejnavštěvovanějším turistickým cílem je městská památková zóna Dačice, Městské muzeum a galerie



Dačice, Státní zámek Dačice, zámecký park, Letecké muzeum Viléma Gótha, okolí řeky Moravské Dyje, Naučná stezka kolem Dačic ad.



## 8 SOCIÁLNÍ OBLAST A ZDRAVOTNICTVÍ

### Sociální oblast

#### Plánování rozvoje sociálních a souvisejících služeb

Potřeby a rozvoj sociálních služeb pro město Dačice jsou plánovány v rámci procesu **Komunitního plánování sociálních služeb**, který je realizován pro celé správní území ORP Dačice. Ten navazuje na původní plánování na úrovni města. Aktuálně je schválen Komunitní plán sociálních služeb ORP Dačice na roky 2015 - 2017. Komunitní plán ORP definuje **problémy a potřeby jednotlivých cílových skupin**, pro které se sociální služby v území plánují (a. Děti a mládež a osoby ohrožené závislostmi, b. Seniori a osoby se zdravotním postižením, c. Lidé v krizi). Stejně tak pro každou z cílových skupin na základě zpracovaných SWOT analýz navrhuje sady opatření a aktivit, které by měly přispět k naplnění rozvojové vize celého regionu („Pro období 2015–2017 je cílem udržet všechny stávající sociální služby na území správního obvodu ORP Dačice, zkvalitňovat je a upravovat jejich kapacitu podle potřeb uživatelů.“).

Rozvojová vize KPSS dále upřesňuje, že budou hledány možnosti zajištění služeb, které je ještě potřeba doplnit s cílem postupné optimalizace nabídky služeb pro obyvatele města a spádového okolí. **Prioritu má (stejně jako v minulém plánovacím období) denní centrum pro osoby se zdravotním postižením**. Síť sociálních služeb bude nadále podporována doprovodnými službami. Bude udržen proces plánování a vzájemná spolupráce zadavatelů, poskytovatelů a uživatelů sociálních služeb. Návrhová část KPSS pak má 4 prioritní oblasti:

PRIORITA: Udržení systému poskytovaných služeb

PRIORITA: Rozvoj sociálních služeb

PRIORITA: Zajištění doprovodných oblastí

PRIORITA: Průřezová témata

Podobně jako v jiných oblastech Jihočeského kraje, ČR i Evropy dochází k postupnému **stárnutí populace ve městě** (viz demografická analýza a její závěry), což vytváří **tlak na kapacitu a kvalitu zajištění sociálních i doprovodných služeb, zejména pro nejstarší věkovou složku obyvatel**. Tato oblast tedy patří mezi významná témata v rámci procesu komunitního plánování sociálních služeb.

#### Dostupnost sociálních služeb

Město i celé ORP Dačice nabízí v celokrajském srovnání poměrně solidní nabídku sociálních a souvisejících služeb. Ve městě **existuje síť základních potřebných sociálních i souvisejících (navazujících) služeb**. Převážně jsou služby koncentrovány v Dačicích. Z pohledu samotných Dačic lze konstatovat, že je však **omezený počet poskytovatelů sociálních služeb** (nižší konkurence).

Následující tabulka přináší přehled o dostupných sociálních službách ve městě a okolí a jejich poskytovatelích (se sídlem či pobočkou ve městě nebo v území ORP Dačice). Mimo to zajišťuje sociální služby na Dačicku několik poskytovatelů z okolních regionů (služby poskytované terénní formou). Všichni poskytovatelé působící ve městě a okolí poskytují **základní sociální poradenství**.

Pro oblast Dačicka je dostupná dále i nabídka poskytovatelů služeb rané péče (I MY, o.p.s., Centrum pro dětský sluch Tamtam, o.p.s., Asociace pomáhající lidem s autismem Jižní Čech, o.s., Středisko rané péče SPRP České Budějovice). Rovněž služby telefonické krizové pomoci poskytovatelů s celoregionální či celostátní působností jsou ve městě a okolí dostupné. V okolí jsou dostupné rovněž služby poskytovatele Fokus Tábor, z.s. (služba sociální rehabilitace pro osoby s chronickým duševním onemocněním a osoby v krizi).



Tabulka 20 Přehled dostupných sociálních služeb v Dačicích a nejbližším okolí

Služby poskytované dle zákona o sociálních službách			
Název služby	Zařízení / poskytovatel	Typ služby	Komu je služba určena / poskytována
Odborné sociální poradenství	Občanská poradna Jihlava, pobočka Dačice, Metha z.ú.	ambulantní (kapacita 1 intervence pro Dačice)	- Osoby v krizi
Domov pro seniory	Domov seniorů Budiškovice (CSS J. Hradec)	pobytová (138 lůžek)	- senioři, osoby se zdravotním postižením
Pečovatelská služba	Pečovatelská služba Ledax, o.p.s. - středisko Dačice	terénní, ambulantní (330 klientů denně)	- senioři, osoby od 19 let věku se sníženou soběstačností, rodiny s dětmi do 4 let věku v případě narození trojčat, jejichž situace vyžaduje pomoc jiné fyzické osoby
Osobní asistence	Osobní asistence Dačice / Diecézní charita Brno - Oblastní charita Jihlava	terénní (okamžitá kapacita: 3 klienti)	- osoby, které mají sníženou soběstačnost z důvodu zdravotního postižení, chronického onemocnění nebo vysokého věku, jejichž situace vyžaduje pomoc jiné osoby. Osobní asistence je určena osobám se zdravotním postižením od šesti let věku a seniorům z Dačic a spádových obcí.
Terapeutické komunity	Terapeutická komunita Podcestný Mlýn (Podané ruče, o.s.), Kostelní Vydří	pobytová (15 lůžek)	- osoby s diagnózou závislosti na nealkoholových drogách, popřípadě smíšené závislosti, starší 18 let
Terénní programy	Metha, z.ú.	terénní	- osoby ohrožené závislostmi, uživatelé drog
Kontaktní centra	Centrum u Větrníku Jihlava / Oblastní charita Jihlava	Terénní, ambulantní	- osoby ohrožené závislostí nebo závislé na návykových látkách - osoby žijící v sociálně vyloučených komunitách
Azylové domy	Azylový dům Rybka Studená (Rybka, o.p.s.)	pobytová	- osoby bez přístřeší, rodiny s dětmi
Sociální služby poskytované ve zdravotnických zařízeních lůžkové péče	Nemocnice Dačice, a.s.	Pobytová	- senioři, osoby se zdravotním postižením

Zdroj: Plán rozvoje sociálních služeb ORD Dačice, Město Dačice

V Dačicích se nachází **dům s pečovatelskou službou** a kapacitou cca 70 bytů. Jde o bytový dům ve vlastnictví města Dačice s byty zvláštního určení pro osoby se sníženou soběstačností (poživatele starobního nebo invalidního důchodu), vyžadující pomoc dalších osob. V domě s pečovatelskou službou bylo v době zpracování tohoto materiálu **více než 40 žádostí o umístění** (ne všechny jsou však aktuální). To potvrzuje potřebu zabývat se výhledově řešením rozšíření kapacit bytů v DPS.

Z hlediska budoucího vývoje kapacit sociálních služeb v regionu je významným faktem i to, že Jihočeský kraj připravuje v areálu nemocnice v Dačicích rekonstrukci části areálu a jeho přístavbu, přičemž výstupem bude **nově zřízený DS (s kapacitou 73 uživatelů v jednolůžkových a dvoulůžkových pokojích + denní stacionář pro seniory s kapacitou 10 uživatelů)**. Stávající DS v Budiškovcích (138 lůžek) by měl ukončit svůj provoz. Díky rozdílu v kapacitách těchto zařízení **může výhledově vzniknout kapacitní problém u pobytových sociálních služeb pro seniory**. V roce 2016 ve městě Dačice vznikne **sociálně terapeutická dílna** a dojde tak k částečnému naplnění rozvojové vize KPSS (dříve bylo usilováno o vznik denního stacionáře pro zdravotně postižené).

Síť dostupných sociálních služeb na území města a v jeho okolí je dále doplněna **škálou tzv. doprovodných / navazujících služeb**. Jedná se o služby následujících poskytovatelů: Dačický ZVONEČEK, o.s. (podpora integrace



zdravotně postižených osob do společnosti), Diecézní charita Brno - Oblastní charita Jihlava (sociální šatník), Svaz tělesně postižených v ČR, o.s. - místní organizace Dačice (sdružuje osoby se zdravotním postižením, hájí potřeby a zájmy lidí se zdravotním postižením a seniorů), Klub důchodců Dačice (přednášková činnost, volnočasové aktivity, pořádání zábavných a společenských akcí), Prevcentrum - Metha, z.ú. (výchovně vzdělávací, konzultační a poradenské aktivity k prevenci rizikového chování u školní mládeže v J. Hradci). Dále v Dačicích působí 3 **poskytovatelé domácí zdravotní péče** (Domácí zdravotní péče Vlasta Bačáková, RESIDENT 2000 o.p.s. - domácí péče, Domácí péče Dačice, s.r.o.).

V oblasti dostupnosti služeb ve městě lze konstatovat dále i **přetrvávající bariérovost či obtížná dostupnost některých objektů** ve městě (např. Městský úřad, knihovna, kino, lékárna ad.). Problematická je rovněž občanská vybavenost v lokalitě Nivy (obchod, sociální zázemí, dostupnost do centra apod.). Naopak jako poměrně dobrou lze hodnotit vybavenost města a jeho okolí mateřskými a základními školami (chybí však zařízení péče o děti do 3 let) či nabídkou bytů v DPS.

## Oblast zdravotnictví

---

Obyvatelé města Dačice část svých potřeb v oblasti zdravotnictví mohou řešit přímo ve městě, ale určité služby jsou pak dostupné až v okresním či krajském městě. Místní části města, stejně jako v oblasti sociálních služeb, vykazují v oblasti zdravotnictví zřejmou spádovost na město Dačice.

Ve městě Dačice se nachází jedna z jihočeských nemocnic zařazená do sítě Jihočeské nemocnice, a.s. **Nemocnice Dačice, a.s.** je určena pro dačický region, který je specifický svou polohou a zahrnuje zhruba čtyřicetitisícovou oblast. **Místní nemocnice se specializuje na léčebnou rehabilitaci po endoprotézách (za tímto účelem byl vybudován nový pavilon ambulantní rehabilitační péče v prostorách bývalé kuchyně v roce 2012).** Svou působností zasahuje částečně i do Kraje Vysočina a Jihomoravského kraje. Nemocnice v Dačicích **poskytuje lůžkovou péči pouze na jednotkách LDN – 56 lůžek, následné péče a rehabilitace.** Vzhledem k nedostatku lékařů se zde nedaří navazovat dlouhodobou efektivní spolupráci se zdravotními pojišťovnami a nedaří se rozšiřovat lůžkovou péči. Nemocnice sama provozuje ambulanci (interní, alergologickou, gastroenterologickou, rehabilitační), lůžková oddělení (LDN a ošetrovatelská lůžka následné rehabilitační péče) a oddělení RDG. V dačické nemocnici je také **8 sociálních lůžek**; pobyt na nich však není hrazen z veřejného zdravotního pojištění. Jako jediné nemocnice v kraji se dačické nemocnice netýká problematika návazné péče.

V Dačicích se nachází **výjezdová základna Zdravotnické záchranné služby Jihočeského kraje** pro denní (1 x rychlá lékařská pomoc a 1 x rychlá zdravotnická pomoc) i noční směnu (1 x rychlá lékařská pomoc). Nejbližší letecká záchranná služba je v Jihlavě, stejně tak specializované léčebny. Lékařská služba první pomoci je v Dačicích dostupná pro dospělé a pro děti pouze o víkendech (problém je tedy časová dostupnost této péče v ostatních dobách).

V Dačicích působí dále několik soukromých ordinací. Je zde rovněž dostupná služba **domácí zdravotní péče**. V Dačicích jsou **2 lékárny** (lékárna Na náměstí Dačice a Lékárna U Nemocnice Dačice). Problematická je jejich časová dostupnost např. ve vazbě na provozní dobu LSPP (otevřací doba v pozdějších hodinách).

V celém příhraničním regionu Dačicka je problematické **zajištění především primární zdravotní péče**. Tyto oblasti jsou obecně pro poskytovatele zdravotních služeb méně atraktivní, ať už z hlediska dostupnosti komerčních služeb, kvality dopravní infrastruktury, tak i nižšího počtu pacientů v jednotlivých obvodech a s tím spojenou obtížnější návštěvní službou (velké vzdálenosti, starší populace se zhoršenou schopností dopravit se do ordinací atd.).

Město Dačice se snaží vytvářet podmínky pro příchod zástupců nové generace lékařů (např. jsou k dispozici byty a v prostorách bývalé nemocnice i vhodné prostory pro výkon praxe). Dlouhodobě však není zájem ze strany lékařů. Problém souvisí i s otázkou úhrad ze strany zdravotních pojišťoven. **Významným problémem je stárnoucí populace lékařů**, a to jak v primární, tak specializované ambulantní péči (v Dačicích se tento problém může týkat v brzké době např. zubních či obvodních lékařů). Slabou stránkou je také **dostupnost dalšího zdravotnického personálu** (např. zdravotní sestry). Místní obyvatelé vnímají jako problematickou i kvalitu poskytovaných zdravotnických služeb.



## 9 BEZPEČNOST

Město Dačice nemá zpracovaný Plán prevence kriminality. Ve městě Dačice působí obvodní oddělení policie České republiky, Územního odboru Jindřichův Hradec. Obvodní oddělení Dačice má svou služebnu dále také ve Slavonicích. Dostupnost služby je nepřetržitá a z hlediska působnosti je pokryto území města Dačice a okolních obcí. Konkrétně se jedná o území následujících obcí: DAČICE, BÁŇOVICE, BUDEČ, BUDÍŠKOVICE, ČERVENÝ HRÁDEK, ČESKÝ RUDOLEC, CIZKRAJOV, DEŠNÁ, DOBROHOŠŤ, HEŘMANEČ, HORNÍ SLATINA, HŘÍŠICE, KOSTELNÍ VYDRŮ, PEČ, PÍSEČNÉ, SLAVONICE, STARÉ HOBZÍ, TŘEBETICE, VOLVÍŘOV, ŽUPANOVICE, Valtínov – OÚ Kunžak, Maršov – OÚ Studená.

**Město Dačice zřizuje městskou policii.** Rada města s platností od 1. 7. 2011 přijala záměr rozdělení (rajonizaci) činností strážníků městské policie včetně pokrytí území místních částí města. Od 1. srpna 2012 je zajištěna čtyřadvacetihodinová dostupnost jejich strážníků (od pondělí do pátku mezi 24:00 - 7:00 h je služba zajištěna formou pohotovostí). Rovněž došlo k rozšíření a zlepšení technické vybavenosti MP (vysílačky, radary atd.).

V oblasti bezpečnosti a kriminality nejsou ve městě Dačice zaznamenávány v posledních letech větší problémy (lze říci, že problémy „odpovídají velikosti města“). **V Dačicích je nižší míra (index) kriminality** v rámci okresního i celokrajského srovnání (nižší index kriminality v působnosti OO PČR Dačice). To je patrné rovněž z údajů uvedených v následující tabulce (poznámka: obvodní oddělení Policie ČR Dačice čítá cca 17.300 obyvatel, rozloha teritoria 431 km<sup>2</sup>).

Tabulka 21 Přehled a srovnání vývoje kriminality 2013 - 2015

	Obvodní oddělení Dačice		Územní odbor PČR J. Hradec		Jihočeský kraj	
	Zjištěno	objasněno	zjištěno	objasněno	Zjištěno	objasněno
2013	239	58 %	1 920	57 %	15 020	53 %
Index kriminality 2013	138		201		236	
2014	227	66 %	1 735	61 %	14 683	57 %
Index kriminality 2014	131		189		231	
2015	165	68 %	1 372	63 %	12 595	62 %
Index kriminality 2015	95,4		150		198	

Zdroj: Policie ČR, Poznámka: Index kriminality za celou ČR v roce 2013: 310, 2014: 275, 2015: v době zpracování nebylo k dispozici.

Údaje v další tabulce dokladují srovnání počtu a typologie případů řešených v rámci činnosti Obvodního oddělení Policie ČR Dačice. Z údajů je patrné, že u případů trestné činnosti byl meziročně zaznamenán pokles o 28,3 % a u počtu přestupků pak pokles o 3,5 %. **Enormní nárůst však byl zaznamenán v případě počtu udělených blokových pokut** (zde bylo vydáno o 306 % více pokut). **V rámci snižování kriminality se PČR více zaměřuje na preventivní činnost, zejména v oblasti dopravy, z čehož plyne uvedený nárůst blokových pokut v dopravě.** Tato skutečnost potvrzuje, že **oblast dopravy v klidu vykazuje ve městě nedostatky**, které se projevují nejen nedostatečnou kapacitou pro parkování, ale také neukázněností řidičů (ta může pramenit mimo jiné i z nedostatku míst pro parkování, naproti kterým stojí pokračující nárůst počtu vozidel a objemu individuální automobilové dopravy jako celku).

Tabulka 22 Srovnání vývoje množství případů řešených na území města Dačic a místních částí 2014-2015

	Území města Dačic a místních částí	
	2015	2014
Trestný čin	38	53
Přestupek	136	141
Bloková pokuta	1 003	327
Celkové množství případů	1 141	468



Zdroj: Policie ČR

**Kamerový systém v současnosti ve městě není zaveden.** Zřízení kamerového systému ve městě (v rozsahu min. 3-5 kamer umístěných na nejvíce exponovaná místa v první fázi) by však v zájmu snížení např. projevů vandalství, ale i v souvislosti s řešením závažnějších případů, bylo výhledově žádoucí.



# 10 SWOT ANALÝZY PRO JEDNOTLIVÉ OBLASTI

## SWOT ANALÝZA „Doprava, technická infrastruktura, životní prostředí“

Silné stránky	Slabé stránky
<p><u>Doprava</u></p> <ul style="list-style-type: none"><li>- Zajištěná základní dopravní obslužnost města (automobilová, železniční, hromadná doprava)</li><li>- Nižší úroveň tranzitní dopravy ve srovnání s jinými obdobnými městy</li></ul>	<p><u>Doprava</u></p> <ul style="list-style-type: none"><li>- Chybějící obchvat města</li><li>- Absence napojení na komunikace vyšší třídy</li><li>- Poměrně vysoká dopravní zatíženost centrálních částí města (hluk, lokální znečištění ovzduší)</li><li>- Nedostatek cyklostezek a vybavenosti pro cyklistickou a pěší dopravu, především napojení místních částí</li><li>- Horší kvalita některých místních komunikací</li><li>- Nedostatek parkovacích ploch v některých částech města (poblíž centra a sídliště)</li><li>- Vzdálenost od dálniční sítě ČR</li></ul>
<p><u>Tl</u></p> <ul style="list-style-type: none"><li>- Dostatečné zdroje vody pro zásobení obyvatel a ekonomických subjektů</li><li>- Dostatečná kapacita ČOV</li><li>- Rozvinutá technická infrastruktura ve městě</li><li>- Vybudována jednotná vodohospodářská síť</li><li>- Dostatečné zásobování města energiemi</li><li>- Převážná část bytů je napojena na městskou technickou infrastrukturu</li></ul>	<p><u>Tl</u></p> <ul style="list-style-type: none"><li>- Některé místní části města nejsou napojeny na vodohospodářské sítě, chybí zajištění čištění odpadních vod, havarijní technická kvalita některých sítí</li><li>- Nedostatek náhradních kapacit pro zásobení města pitnou vodou v případě krizových situací (v případě znehodnocení hlavního zdroje)</li></ul>
<p><u>Životní prostředí</u></p> <ul style="list-style-type: none"><li>- Funkční odpadové hospodářství</li><li>- Vysoká míra plynofikace a malé množství lokálních zdrojů znečištění</li><li>- Dobré klimatické podmínky pro rozvoj bydlení</li><li>- Atraktivní prostředí (řeky, příroda, vysoký podíl lesů)</li><li>- Protipovodňový informační systém se třemi měrnými profily</li><li>- Zpracován plán protipovodňových opatření</li></ul>	<p><u>Životní prostředí</u></p> <ul style="list-style-type: none"><li>- Zatížení životního prostředí dopravou (hluk, emise)</li><li>- Nedostatečná obnova a rozšiřování zeleně při revitalizaci zastavěných částí města a nedostatečné rozšiřování zeleně v zástavbě</li><li>- Nevyhovující systém hospodaření se srážkovými vodami</li></ul>
	<p><u>Slabé stránky napříč dotčenými tématy:</u></p> <ul style="list-style-type: none"><li>- Nejsou zpracovány některé klíčové koncepce (např. koncepce dopravy, koncepce hospodaření se srážkovými a odpadními vodami, koncepce zeleně apod.)</li></ul>
Ohrožení	Příležitosti
<p><u>Doprava</u></p> <ul style="list-style-type: none"><li>- Další růst individuální automobilové dopravy</li><li>- Nárůst tranzitní dopravy</li></ul>	<p><u>Doprava</u></p> <ul style="list-style-type: none"><li>- Vybudování obchvatu města</li><li>- Řešení problematiky parkovacích míst ve městě, nová řešení v této problematice (např. výstavba parkovacích domů, odstavných parkovišť aj.)</li><li>- Rozvoj napojení na multimodální dopravní koridory EU a národní dopravní sítě</li><li>- Plnohodnotné zapojení do integrovaného dopravního systému Jihočeského kraje</li><li>- Zlepšení stavu místních komunikací</li><li>- Rozvoj cyklodopravy ve městě a okolí</li></ul>



<p><u>TI</u></p> <ul style="list-style-type: none"> <li>- Stárnutí a výskyt havarijních stavů na rozvodech vodovodní a kanalizační sítě ve městě</li> </ul>	<p><u>TI</u></p> <ul style="list-style-type: none"> <li>- Napojení chybějících místních částí města na vodohospodářské sítě</li> <li>- Zajištění likvidace odpadních vod v místních částech, které tato řešení postrádají</li> <li>- Rozvoj optické sítě na území města vč. místních částí</li> </ul>
<p><u>Životní prostředí</u></p> <ul style="list-style-type: none"> <li>- Úbytek zeleně</li> <li>- Zhoršování stavu životního prostředí vlivem růstu automobilové dopravy</li> </ul>	<p><u>Životní prostředí</u></p> <ul style="list-style-type: none"> <li>- Rozvoj systému hospodaření se srážkovými vodami</li> <li>- Čerpání finančních prostředků ze zdrojů strukturálních fondů EU pro oblast kvality životního prostředí</li> <li>- Rozvíjení potenciálu historického a přírodního dědictví ve městě</li> <li>- Aktivní přístup města k péči o prostředí</li> </ul>

## SWOT ANALÝZA „Podnikání, trh práce, školství“

Silné stránky	Slabé stránky
<p><u>Školství</u></p> <ul style="list-style-type: none"> <li>- Tradice školství ve městě</li> <li>- Přítomnost základních služeb pro obyvatelstvo (školství)</li> <li>- Široká nabídka služeb mateřských a základních škol</li> <li>- Výběr ze třech typů středních škol</li> <li>- Město jako centrum dojížděky žáků a studentů do škol</li> <li>- Existence Základní umělecké školy</li> </ul>	<p><u>Školství</u></p> <ul style="list-style-type: none"> <li>- Nevyužité příležitosti firem ve spolupráci s místními školami</li> <li>- Nezajištěná bezbariérovost škol</li> <li>- Zastarávající vybavení odborných učeben a dalších prostor škol, potřeba modernizace</li> <li>- Nedostatečné prostory pro sportovní vyžití žáků v areálech škol</li> <li>- Nedostatečné prostorové podmínky základních škol</li> <li>- Nedostatečné zabezpečení škol</li> <li>- Nevyužitá a nevyhovující venkovní prostory v areálech škol</li> <li>- Energetická náročnost některých školních budov</li> </ul>
<p><u>Trh práce, podnikání</u></p> <ul style="list-style-type: none"> <li>- Tradiční průmyslová výroba</li> <li>- Silné postavení města v rámci mikroregionu, ORP, dobrá poloha pro rozvoj přeshraničních hospodářských vztahů</li> <li>- Poměrně silná hospodářská tradice města, dominantní postavení v rámci mikroregionu</li> <li>- Existující (a fungující) průmyslová zóna</li> <li>- Nízká nezaměstnanost</li> <li>- Dlouhodobá zemědělská tradice (vhodné přírodní podmínky pro zemědělství, lesnictví a rybářství), tradice vzdělávání</li> <li>- Stabilní počet ekonomických subjektů ve městě</li> <li>- Regionální centrum zaměstnanosti</li> </ul>	<p><u>Trh práce, podnikání</u></p> <ul style="list-style-type: none"> <li>- Nedostatečně systematizovaná komunikace mezi místní samosprávou a podnikatelskou sférou</li> <li>- Pokračující odliv mladých lidí do větších sídel v rámci regionu a ČR (odchod vysoce kvalifikované pracovní síly, odchod převážně mladších věkových skupin s potenciálem pro zakládání rodiny)</li> <li>- Periferní a hraniční poloha v rámci okresu, kraje i republiky (velká vzdálenost od krajského města pro dosažení určitých služeb vyšší úrovně, potřebná administrativa a služby pro podnikatele)</li> <li>- Nedostatek kvalifikované pracovní síly limitující především místní firmy</li> <li>- Neuspokojená poptávka po kvalifikované pracovní síle s technickým vzděláním</li> <li>- Nedořešené majetkové vztahy u ploch potenciálně vhodných pro rozvoj podnikatelských aktivit</li> </ul>
<b>Ohrožení</b>	<b>Příležitosti</b>



<p><u>Školství</u></p> <ul style="list-style-type: none"> <li>- Problém se zajištěním naplněnosti odborných středních škol</li> <li>- Neustále se zvyšující požadavky na kvalitu výuky na školách, zvyšující se nároky na jejich prostorovou úroveň a vybavení</li> </ul>	<p><u>Školství</u></p> <ul style="list-style-type: none"> <li>- Vytvoření platformy pro komunikaci a spolupráci škol a ekonomických subjektů při optimalizaci vzdělávání pro uplatnění na místním trhu práce</li> <li>- Modernizace objektů škol a rozvoj jejich infrastruktury</li> <li>- Zajištění bezbariérového přístupu do objektů škol</li> <li>- Modernizace vybavení odborných učeben a dalších prostor škol</li> <li>- Realizace venkovních sportovišť v areálech škol</li> <li>- Realizovat kroky pro lepší zabezpečení škol (kamerové systémy apod.)</li> <li>- Revitalizace venkovních areálů škol</li> <li>- Snížení energetické náročnosti budov škol</li> </ul>
<p><u>Trh práce, podnikání</u></p> <ul style="list-style-type: none"> <li>- Možný zánik Úřadu práce ve městě</li> <li>- Dostupnost zdrojů a vysoká finanční náročnost investičních akcí z pohledu investiční podpory města</li> <li>- Odchod kvalifikované pracovní síly do jiných center a do zahraničí - pokračující odliv mladého, vzdělaného obyvatelstva do větších měst za prací</li> <li>- Nižší zájem investorů kvůli špatnému dopravnímu napojení</li> <li>- Stanovené ochranné limity – omezení prostorové expanze a růstu některých firem</li> <li>- Růst hospodářství rozvojových os České Budějovice a Jihlava, jejich rozšíření a větší zapojení města do vnitřních vazeb os</li> </ul>	<p><u>Trh práce, podnikání</u></p> <ul style="list-style-type: none"> <li>- Možnost podnikatelského využití potenciálu stárnutí obyvatelstva</li> <li>- Zintenzivnění přeshraniční spolupráce a spolupráce v rámci mikroregionu Dačicko, vznikajícího destinačního managementu Česká Kanada a v rámci MAS Česká Kanada</li> <li>- Blízkost Rakouska – trh, investice, pracovní místa, cestovní ruch (prozatím ale spíše nevyužitý potenciál, resp. jeho význam spíše klesá)</li> <li>- Silné konkurenční prostředí firem v rámci Jihočeského kraje i Kraje Vysočina – impuls pro další rozvoj města</li> <li>- Posílení spolupráce místní samosprávy a podnikatelské sféry (realizace „kulatých stolů“ aj.)</li> </ul>

## SWOT ANALÝZA „Kultura, sport, volný čas, cestovní ruch a rekreace“

Silné stránky	Slabé stránky
<p><u>Cestovní ruch</u></p> <ul style="list-style-type: none"> <li>- Město je kulturně-historickým centrem východní části Jihočeského kraje a mikroregionu Dačicko</li> <li>- Silné postavení města v rámci mikroregionu Dačicko</li> <li>- Kulturně-historické dědictví města, místní tradice, přírodní atraktivita – dostatečný potenciál pro rozvoj cestovního ruchu</li> <li>- Atraktivní prostředí (řeky, příroda, vysoký podíl lesů)</li> <li>- Potenciál městské památkové zóny</li> <li>- Veřejnosti přístupný Státní zámek Dačice</li> <li>- Atraktivní příroda v okolí - blízkost parku Česká Kanada, Podyjí, Waldviertel</li> <li>- Branding - dlouhodobě budovaná značka města spojená s kostkou cukru</li> <li>- Blízkost dalších významných kulturních a přírodních památek</li> <li>- Regionální spolupráce, koordinace činností a propagace – Region Renaissance</li> <li>- Členství v rámci destinačního managementu Česká Kanada</li> </ul>	<p><u>Cestovní ruch</u></p> <ul style="list-style-type: none"> <li>- Hraniční poloha města ve východní části Jihočeského kraje</li> <li>- Absence balíčků služeb se zapojením více institucí cestovního ruchu</li> <li>- Převažující krátkodobý cestovní ruch s nízkým počtem přenocování</li> <li>- Nedostatek parkovacích míst (pro návštěvníky a turisty především v sezóně)</li> <li>- Nedostatečná infrastruktura pro cyklodopravu</li> <li>- Menší množství ubytovacích kapacit a služeb vyššího standardu</li> <li>- Nízká návštěvnost zámku v porovnání s ostatními zámky v okolí (Telč, J. Hradec)</li> <li>- Region Renaissance leží na území dvou krajů – problematické financování společných projektů z veřejných zdrojů</li> <li>- Dačice leží mimo páteřní trasy podporované Nadací Jihočeské cyklostezky</li> </ul>



<u>Kultura, sport, volný čas</u> <ul style="list-style-type: none"><li>- Základní umělecká škola</li><li>- Dostatečně pestrá nabídka infrastruktury pro trávení volného času (hřiště, sportoviště, sportovní haly, koupaliště aj.) vzhledem k velikosti města</li><li>- Vysoká aktivita města při organizaci kulturních, společenských a sportovních akcí pro obyvatele a návštěvníky všech věkových kategorií</li><li>- Základní umělecká škola</li><li>- Přítomnost sportovních družstev reprezentujících město v ligových soutěžích</li><li>- Přítomnost spolkových akcí s tradicí podporujících soudržnost obyvatel</li><li>- Zapojení města do nadregionálních společenství s možností společného rozvoje v oblasti nabídky kulturních, společenských a sportovních aktivit</li><li>- Zapojení města do iniciativy Zdravé město</li><li>- Přehledně zpracovaná nabídka sportovní infrastruktury ve správě města (dasport.cz)</li><li>- Účast Mikroregionu Dačicko v rámci Regionu Renesance</li></ul>	<u>Kultura, sport, volný čas</u> <ul style="list-style-type: none"><li>- Technická zastaralost a nevyhovující prostředí kulturních zařízení (např. KD Beseda, městská knihovna aj.)</li><li>- Nedostatečná kapacita vnitřních prostor (knihovna, kulturní dům, muzeum) pro pořádání kulturních a společenských akcí</li><li>- Nepříznivé podmínky pro zimní sporty</li><li>- Absence zimních sportovišť</li><li>- Chybí sportovní hala s kapacitou pro diváky (tribuny, šatny, občerstvení pod jednou střechou)</li></ul>
<b>Ohrožení</b>	<b>Příležitosti</b>
<u>Cestovní ruch</u> <ul style="list-style-type: none"><li>- Historické vazby – Dačice a Dačicko dlouhodobě vnímány jako region s nevýhodným postavením v rámci Jihočeského kraje</li><li>- Sezónní a krátkodobý cestovní ruch</li><li>- Pro město Dačice je výrazně obtížnější zaujmout a přilákat turisty (v nejbližší konkurenci měst Jindřichův Hradec, Slavonice, Telčsko aj.)</li><li>- Dačice nejsou zatím obecně vnímány jako destinace hodná turistického zájmu</li></ul>	<u>Cestovní ruch</u> <ul style="list-style-type: none"><li>- Využití společných efektů kultury, sportu a cestovního ruchu</li><li>- Rozvoj a rozšíření přeshraniční spolupráce a spolupráce v rámci Regionu Renesance, Mikroregionu Dačicko s návazností na nově vznikající DESTINAČNÍ MANAGEMENT ČESKÁ KANADA, možnosti navázání a prohloubení spolupráce v rámci destinačního spolku, vytváření společných produktů, slevových karet apod.</li><li>- Vícestupňové řízení rozvoje CR v JčK, personální a finanční podpora činnosti destinačního managementu ze strany JčK</li><li>- Rozvíjet potenciál historického a přírodního dědictví ve městě</li><li>- Plně nevyužité možnosti pro rozvoj cestovního ruchu</li><li>- Stále se rozvíjející síť turistických tras, cyklotras, hipotras ve městě a okolí, vč. napojení na nadnárodní trasu Greenways Praha – Vídeň</li><li>- Možnost dalšího rozvoje doprovodných služeb a ubytovacích služeb</li><li>- Potenciál České Kanady a dalších míst v okolí města jako rekreačních zón atraktivních pro aktivní trávení volného času a CR</li><li>- Snaha o větší zapojení v rámci projektů Nadace Jihočeské cyklostezky (propojení páteřních tras, akce aj.)</li><li>- Zvýšení počtu parkovacích míst</li></ul>



Kultura, sport, volný čas	Kultura, sport, volný čas
<ul style="list-style-type: none"> <li>- Pokračující odliv mladých lidí do větších sídel v rámci regionu a ČR</li> <li>- Stárnutí obyvatelstva a s tím související nutnost měnit nabídku kulturního a sportovního využití</li> <li>- Dostupnost zdrojů a vysoká finanční náročnost investičních akcí</li> <li>- Snižování státní podpory v oblasti sportu</li> <li>- Prohlubující se pasivita části populace k aktivnímu způsobu života</li> <li>- Značná finanční náročnost při zajišťování kulturních a sportovních akcí regionálního charakteru</li> </ul>	<ul style="list-style-type: none"> <li>- Investice do rekonstrukce a zvýšení kapacit kulturních, společenských a sportovních zařízení (např. rekonstrukce KD Beseda, rekonstrukce Góthova domu pro případné kulturní a společenské využití, přístavba městské knihovny apod.)</li> <li>- Rozvoj nabídky v oblasti kultury, sportu a volného času, který podpoří setrvání či návrat mladých lidí do města</li> <li>- Vícezdrojové financování kultury, sportu a volnočasových aktivit</li> <li>- Spolupráce s aktivními spolky a organizacemi ve městě – např. při rozvoji hipoturistiky apod.</li> <li>- Přítomnost aktivních a zkušených aktérů v cestovním ruchu – zejména organizátorů akcí</li> <li>- Rozvoj infrastruktury pro sport (kluziště, sportovní hala aj.)</li> <li>- Přestěhování muzea do vlastních prostor</li> </ul>

## SWOT ANALÝZA „Sociální a zdravotní oblast, bezpečnost, kvalita bydlení“

Silné stránky	Slabé stránky
<p><b>Sociální oblast</b></p> <ul style="list-style-type: none"> <li>- dostupnost základních potřebných sociálních služeb pro občany města</li> <li>- pokračující proces plánování sociálních služeb na území ORP Dačice</li> <li>- dostupnost MŠ a ZŠ pro místní obyvatele</li> <li>- spolková činnost podporující soudržnost obyvatel</li> <li>- dostatečná nabídka infrastruktury i aktivit pro trávení volného času (součást prevence rizikového chování)</li> <li>- nabídka bytů v domě s pečovatelskou službou ve městě</li> </ul> <p><b>Zdravotnictví</b></p> <ul style="list-style-type: none"> <li>- dostupná základní zdravotní péče pro místní obyvatele</li> <li>- přítomnost LSPP pro dospělé i děti</li> <li>- přítomnost výjezdové služby ZZS Jihočeského kraje s denním i nočním provozem</li> </ul> <p><b>Bezpečnost a kvalita bydlení</b></p> <ul style="list-style-type: none"> <li>- nižší míra kriminality v rámci krajského srovnání (nižší index kriminality v OO PČR Dačice)</li> <li>- fungující Městská policie a její rozšiřování</li> <li>- atraktivní prostředí pro život (zastoupení vodních ploch a toků, prostředí vhodné pro rekreaci obyvatel, blízkost parku Česká Kanada, nízké znečištění ovzduší, vysoký podíl lesů atd.)</li> <li>- dostatek rozvojových ploch pro bydlení ve správním obvodu města a pokračující bytová výstavba</li> <li>- přítomnost základních služeb pro obyvatelstvo (školaství, zdravotnictví, obchod a služby)</li> <li>- probíhající postupné úpravy a revitalizace ulic a ploch ve městě a místních částech</li> <li>- převážná část bytů je napojena na potřebnou technickou infrastrukturu a je v kvalitním prostředí</li> </ul>	<p><b>Sociální oblast</b></p> <ul style="list-style-type: none"> <li>- omezený počet poskytovatelů sociálních služeb (nižší variabilita nabídky)</li> <li>- chybí zařízení péče o děti do 3 let</li> <li>- dlouhodobý trend poklesu počtu obyvatel (zejm. z důvodu záporného salda migrace)</li> </ul> <p><b>Zdravotnictví</b></p> <ul style="list-style-type: none"> <li>- omezená dostupnost zdravotnických služeb v nemocnici (nemocnice bez akutní lůžkové péče)</li> <li>- nedostatek lékařů specialistů a obecně nižší zájem lékařů o výkon praxe ve městě</li> <li>- omezená dostupnost zdravotnického personálu</li> <li>- časově omezená dostupnost LSPP pro dospělé i děti</li> </ul> <p><b>Bezpečnost a kvalita bydlení</b></p> <ul style="list-style-type: none"> <li>- neexistence kamerového systému ve městě</li> <li>- přetrvávající bariérovost či obtížná dostupnost některých objektů ve městě</li> <li>- omezená občanská vybavenost v lokalitě Nivy (obchod, sociální zázemí, dostupnost centra apod.)</li> <li>- problematické a zdoluhavé vypořádávání vlastnictví u pozemků pro rozvoj funkcí bydlení (rozdobenost vlastnických vztahů)</li> <li>- nedostatek bezpečných a atraktivních pěších a cyklotras pro rekreaci (ve směru z města do okolí)</li> <li>- negativní vliv průjezdní dopravy na kvalitu bydlení (prašnost, hluk, bezpečnost)</li> <li>- omezené možnosti obnovy a rozšiřování zeleně v návaznosti na absenci pasportu a koncepcí rozvoje zeleně</li> <li>- velká vzdálenost od krajského města pro dosažení určitých služeb vyšší úrovně</li> </ul>
<b>Příležitosti</b>	<b>Ohrožení</b>



<b>Sociální oblast</b> <ul style="list-style-type: none"><li>- zvyšování spoluúčasti obcí na financování sociálních služeb</li><li>- vyšší integrace znevýhodněných skupin obyvatel</li><li>- další zlepšování informovanosti v sociální oblasti</li><li>- rozvoj zaměstnanosti, včetně sociálního podnikání</li><li>- další posilování vztahů a vazeb v rámci mikroregionu Dačicko, Regionu Renesance, MAS atd.</li><li>- rozvoj dobrovolnictví</li><li>- vícezdrojové financování služeb v sociální oblasti</li></ul> <b>Zdravotnictví</b> <ul style="list-style-type: none"><li>- rozvoj spektra, kvality a dostupnosti zdravotnických služeb ve městě</li><li>- rozvoj pracovních příležitostí pro osoby se zdravotním postižením</li></ul> <b>Bezpečnost a kvalita bydlení</b> <ul style="list-style-type: none"><li>- efektivní a přírodě blízké využití atraktivního okolí města pro rekreaci a šetrnou turistiku</li><li>- udržení široké nabídky vzdělávání ve městě (základní a střední školství, včetně učňovského)</li><li>- další rozvoj nabídky služeb pro obyvatele města (obchod, rekreace, aktivní volný čas ad.), zejména v nových obytných lokalitách</li></ul>	<b>Sociální oblast</b> <ul style="list-style-type: none"><li>- demografický vývoj – stárnutí populace, zvyšování podílu nejstarší složky obyvatel</li><li>- možný nedostatek pobytových sociálních služeb pro seniory</li><li>- měnící se systém a způsob financování sociálních služeb</li><li>- růst zadluženosti, zejména u starších občanů</li></ul> <b>Zdravotnictví</b> <ul style="list-style-type: none"><li>- nedostatečná generační obměna lékařů (stárnutí) a snižování dostupnosti zdravotnických služeb</li><li>- stárnutí obyvatel (vyšší nároky na služby)</li></ul> <b>Bezpečnost a kvalita bydlení</b> <ul style="list-style-type: none"><li>- odchod mladých lidí z města z důvodů nedostatku pracovních příležitostí pro mladé</li><li>- rozdrobenost vlastnických vztahů jako limitující faktor rozvoje a využití ploch</li></ul>
--	--

## SWOT ANALÝZA „Problematika rozvoje místních částí“

<b>Silné stránky</b> <ul style="list-style-type: none"><li>- dostatečné plochy pro rozvoj funkcí bydlení v místních částech dle stávajícího územního plánu</li><li>- postupně dle finančních možností města probíhající rekonstrukce, modernizace a výstavba dopravní a technické infrastruktury v místních částech</li><li>- zajištěná základní dopravní obslužnost místních částí</li><li>- vybavenost místních částí rozhlasem a veřejným osvětlením</li><li>- dobrá dostupnost pracovních příležitostí ve městě, částečně i v místních částech</li><li>- funkční systém odpadového hospodářství</li><li>- aktivní činnost místních spolků v oblasti kultury, udržení lidových tradic a zvyklostí apod.</li><li>- dostupnost služeb pro obyvatele místních částí v Dačicích (sociální a zdravotní služby, obchody, nabídka kultury a sportu atd.)</li><li>- pokrytí místních částí činností Městské policie</li></ul>	<b>Slabé stránky</b> <ul style="list-style-type: none"><li>- rozdrobené vlastnické vztahy k pozemkům limitující případné využití ploch pro rozvoj obytných či jiných funkcí</li><li>- nedostatečné napojení rozvojových ploch v místních částech na technickou infrastrukturu</li><li>- špatný či zhoršený stav některých místních komunikací (zejména spojovací komunikace mezi obcemi, dále i některé intravilánové komunikace) a některých chodníků</li><li>- nedokončená či chybějící vybavenost některých místních částí technickou infrastrukturou (ČOV, kanalizace, vodovod)</li><li>- chybějící pasportizace a dlouhodobý koncept péče o zeleň a vzrostlou zeleň</li></ul>
<b>Příležitosti</b> <ul style="list-style-type: none"><li>- další rozvoj nabídky služeb a aktivit pro obyvatele místních částí (obchod, rekreace, kultura, spolkový život aktivní volný čas – víceúčelová hřiště ad.)</li><li>- využití zbývajících opuštěných či nevyužitých objektů (např. bývalých zemědělských areálů)</li><li>- šetrné rekreační a turistické využití atraktivní krajiny a vodních ploch v okolí Dačic</li><li>- rozvoj stezek pro pěší a cyklostezek (propojení místních částí a jejich napojení na město)</li><li>- udržení pojízdné prodejny pro zajištění obsluhy místních částí</li><li>- zlepšení kvality vod budováním ČOV a rozvojem technické infrastruktury v místních částech</li></ul>	<b>Ohrožení</b> <ul style="list-style-type: none"><li>- ohrožení některých místních částí povodněmi</li><li>- ohrožení krajiny a pozemků aplikací nevhodných zemědělských postupů při hospodaření</li><li>- finanční náročnost potřeb vzhledem k jejich skutečné využitelnosti (problém velikosti místních částí)</li><li>- demografické trendy (stárnutí obyvatel, odchod mladých lidí)</li><li>- případné omezení činnosti velkých zaměstnavatelů</li></ul>



# **B. NÁVRHOVÁ ČÁST**



## 11 VYMEZENÍ NÁVRHOVÉ ČÁSTI

Návrhová část SPRM navazuje svou strukturou na předcházející rozvojový dokument města (Strategický plán rozvoje města Dačice 2009 – 2015). Ten definoval celkem 4 rozvojové programy A-D (tedy 4 prioritní oblasti), které v sobě dále zahrnovaly vždy sadu opatření, aktivit či konkrétních projektů. Protože se toto členění během doby realizace úkolů předešlého SPRM ustálilo a osvědčilo (i na úrovni sledování vývoje přípravy a realizace konkrétních projektových záměrů), zůstává toto členění zachováno i v rámci nového SPRM. **Během tvorby SPRM na období 2016 – 2025 pak byla návrhová část SPRM rozšířena o jeden nový rozvojový program (Program pro efektivní spolupráci a kvalitu veřejné správy).**

*Programy Strategického plánu rozvoje města Dačice 2016 – 2025:*

- A Program pro rozvoj dopravy a technické infrastruktury
- B Program pro rozvoj kvality života
- C Program pro rozvoj hospodářství
- D Program pro rozvoj kvality prostředí a bydlení
- E Program pro efektivní spolupráci a kvalitu veřejné správy**

Vzhledem k charakteru opatření a aktivit, které jsou v rámci návrhové části SPRM definovány (řada navrhovaných aktivit je dlouhodobého charakteru s předpokladem jejich skutečné realizace až v delším časovém horizontu), je **referenční období SPRM stanoveno v rozsahu let roky 2016 – 2025, s výhledem do roku 2030.**

Nejdůležitější závěry provedených analytických šetření (zejména zpracované analytické části SPRM) byly zohledněny ve **SWOT analýzách**. Účelem SWOT analýz bylo systematicky uspořádat hlavní závěry zjištěné v rámci socioekonomického profilu města tak, aby byl definován hlavní potenciál (silné stránky v kontextu vnějších příležitostí) a klíčové problémy (slabé stránky v kontextu vnějších rizik) socioekonomického rozvoje města pro definované časové období.

Smyslem realizace obsahu SPRM je dosažení cílového stavu vyjádřeného **strategickou vizí**. K naplnění vize by měly směřovat strategické cíle obsažené v jednotlivých programech rozvoje města. Samotný obsah SPRM je pak tvořen **souborem opatření a aktivit**, které budou v rámci návrhového období připravovány a realizovány především samotným městem (tzn. prostřednictvím jeho prostředků, úřadu a personálního obsazení), dále pak jeho organizacemi, ale také jinými subjekty působícími na území města. Těmi mohou být např. neziskové organizace, podnikatelské subjekty, ale i samotní občané města a jeho místních částí.



## 12 VIZE ROZVOJE MĚSTA

Vize rozvoje města popisuje **požadovanou cílovou představu o stavu města v horizontu návrhového období** (2025, s výhledem do roku 2030). K formulaci vize byly využity hlavní závěry z analytické části a SWOT analýz města v členění jednotlivých prioritních oblastí města. Smyslem vize je nastínit směřování města a následně podporovat cíleně vybrané aktivity, které k naplnění vize mohou přímo či nepřímo (například v kombinaci s dalšími aktivitami a záměry) přispívat. Strategická vize je představou o žádoucí a **současně reálně dosažitelné budoucnosti města**.

Představa o směřování města by měla být sdílená jak představiteli vedení města, tak místními občany, kteří ve městě žijí, podnikají, realizují spolkovou činnost atd. Zprostředkovaně by se pak měla společná snaha odrazit také ve spokojenosti těch, kteří do města Dačice přicházejí jako jeho návštěvníci, podnikající subjekty, investoři apod.

Následující znění vize rozvoje města Dačice **bylo diskutováno napříč pracovními skupinami a finálně bylo odsouhlasené na jednání řídicí skupiny**. Dále navrhované opatření a aktivity SPRM pak společně směřují k naplnění této rozvojové vize.

### ***Dačice - město, kde se sladce žije***

*Dačice budou významným hospodářským a aktivním společenským centrem východní části Jihočeského kraje a venkovského mikroregionu Dačicko, městem dobře dopravně dostupným a obsluženým, městem příjemným pro život s dostatečnou a kvalitní nabídkou občanské a infrastrukturní vybavenosti a pracovních příležitostí, městem šetrně využívajícím místní historický a přírodní potenciál a městem podporujícím aktivity, které kompenzují slabé stránky vznikající v důsledku okrajové polohy města v rámci Jihočeského kraje.*



## 13 PROGRAM PRO ROZVOJ DOPRAVY A TECHNICKÉ INFRASTRUKTURY

### Cíl programu:

**Zajistit bezpečné, kvalitní a kapacitně dostatečné dopravní napojení a propojení města a místních částí všemi módy dopravy a dobudovat kvalitní pokrytí města a místních částí sítěmi technické infrastruktury**

### Opatření A.1 Optimalizovat vnitřní dopravní vztahy města

Obsahem opatření je přispět k průběžné obnově, modernizaci a rozšiřování sítě místních komunikací ve městě Dačice a jeho místních částech. Opatření zahrnuje i zpracování koncepce pro řešení dopravní situace a vztahů ve městě. Aktivita tohoto opatření směřují dále do problematiky související s kapacitou a organizací dopravy v klidu (parkováním). Jedná se například o zajištění dostatečné kapacity pro parkování (vybudováním záchytného parkoviště) ve vazbě na očekávaný rozvoj turistických cílů, což přispěje k následnému ulehčení dopravy v centru města.

#### **Aktivita A.1.1 Zpracovat strategii optimalizace a rozvoje dopravy ve městě a zlepšit vnitřní dopravní propojení jednotlivých částí města**

Aktivita je zaměřena na sjednocení postupu města v oblasti rozvoje dopravních sítí a rozvoje dopravy a identifikaci hlavních problémů dopravy včetně návrhů na jejich řešení. Cílem je vytvoření dopravního generelu města, který stanoví rámec pro projekty a stavby v oblasti dopravní infrastruktury.

Příprava realizace:	a	<ul style="list-style-type: none"><li>- Vedení města</li><li>- Odbor správy majetku</li><li>- Odbor dotací a investic</li></ul>
Spolupráce:		- Věcně příslušné odbory Městského úřadu
Termín:		- do 2017(dopravní generel města)
Finance:		- 200 tis. Kč
Výstupy, dopady:		<ul style="list-style-type: none"><li>- Vytvoření dopravního generelu města Dačice</li><li>- Optimalizované dopravní vztahy ve městě, zvýšení bezpečnosti dopravy pro všechny její účastníky</li></ul>
Územní dopad:		<ul style="list-style-type: none"><li>- Celé správní území města Dačice, včetně místních částí</li><li>- Správní území ORP Dačice</li></ul>

#### **Aktivita A.1.2 Optimalizovat kapacity pro dopravu v klidu**

Aktivita je zaměřena na změnu přístupu k parkování především v centru města. Cílem je zregulovat dopravu ve městě a počet parkovacích míst a vybudovat záchytné parkoviště v docházkové vzdálenosti do centra a realizovat opatření pro zlepšení průjezdnosti jednotlivých částí města, kde jsou tyto podmínky vlivem problémů s parkováním zhoršené (zejména sídliště) – nová značení, nová vymezení míst pro parkování, rozšiřování dotčených komunikací apod. Součástí bude také podpora rozšíření infrastruktury pro ekologická vozidla umístěním dobíjecích stanic pro elektromobily na vybraných parkovištích. Realizace této aktivity svým obsahem navazuje rovněž na Opatření D.1 Zlepšit podmínky pro kvalitu bydlení ve městě.

Příprava realizace:	a	<ul style="list-style-type: none"><li>- Vedení města</li><li>- Odbor správy majetku</li><li>- Odbor dotací a investic</li></ul>
---------------------	---	---



Spolupráce:	- Věcně příslušné odbory Městského úřadu
Termín:	- Průběžně, 2017 - 2025
Finance:	- 15 mil. Kč
Výstupy, dopady:	- Regulace dopravy v centru města - Vybudované záchytné parkoviště nedaleko centra města - Zlepšené podmínky pro parkování v konkrétních lokalitách města
Územní dopad:	- Celé správní území města Dačice, včetně místních částí - Správní území ORP Dačice

### Aktivita A.1.3 Zlepšovat kvalitu místních komunikací

Cílem aktivity je systematicky zlepšovat kvalitu místních komunikací ve všech částech města (i jeho místních částech) včetně související vybavenosti (chodníky, veřejné osvětlení, inženýrské sítě, zeleň ad.) a zlepšovat napojení města na místní části a okolní obce. Cílem je především vyřešení dopravní situace v ulici Hradecká vč. vybudování chodníku u Aquaparku, dobudování chodníků ve městě a místních částech, zkapacitnění příjezdových komunikací do průmyslových oblastí (např. Karlov), **zajistit bezpečnost dopravy (např. přemístění autobusové zastávky v ulici Komenského)** ad. Aktivita **zahrnuje dále aktualizaci pasportu místních komunikací** a může být průběžně rozšiřována o další dílčí aktivity.

Příprava realizace:	a - Vedení města - Odbor správy majetku - Odbor dotací a investic
Spolupráce:	- Věcně příslušné odbory Městského úřadu
Termín:	- Průběžně, 2017 - 2025
Finance:	- 150 mil. Kč
Výstupy, dopady:	- Rekonstrukce místních komunikací a související infrastruktury - <b>Aktualizovaný pasport místních komunikací</b>
Územní dopad:	- Celé správní území města Dačice, včetně místních částí - Správní území ORP Dačice

## Opatření A.2 Zlepšení vnějšího dopravního napojení města

Opatření je zaměřeno na téma zlepšení vnější dopravní dostupnosti města a současně řešení odvedení frekventované dopravy (zejména tranzitní a nákladní dopravy) z centrálních částí města. Pro ulehčení tranzitní dopravy v centru města je navrženo řešení v podobě výstavby obchvatu, který je zanesen jak v územním plánu města, tak v Zásadách územního rozvoje Jihočeského kraje. Konečná verze trasy obchvatu ovšem stále není definována. Varianta řešení by měla být v souladu se zájmem všech dotčených subjektů - Jihočeského kraje, města Dačice, místních obyvatel a podnikatelů.

### Aktivita A.2.1 Podpořit urychlení realizace důležitých dopravních staveb zlepšujících bezpečnost, kapacitu a rychlost vnějšího dopravního napojení města

Cílem aktivity je hledat řešení pro omezení rostoucí tranzitní dopravy v centru města (především lokalita Palackého náměstí). V současnosti je navrženo řešení v podobě výstavby obchvatu, který je zanesen jak v platném územním plánu města, tak v Zásadách územního rozvoje Jihočeského kraje. Cílem aktivity je podpora hledání a přípravy takového řešení dopravní situace, které bude nejpřínosnější pro město a místní subjekty, zejména varianty obchvatu a jejich zanesení do územní plánovací dokumentace, při současném zajištění bezpečnosti a eliminaci negativních vlivů dopravy na prostředí ve městě a kvalitu života jeho obyvatel.



Dílním cílem aktivity je rovněž ve spolupráci s místními, regionálními a národními partnery podporovat realizaci projektů vedoucích ke zlepšení dopravního napojení Jihočeského kraje, Kraje Vysočina a Jihomoravského kraje (rozvoj sítě dálnic a rychlostních komunikací, silnic vyššího řádu a železničních tratí regionálního a mezinárodního významu).	
Příprava realizace:	a - Vedení města
Spolupráce:	- Věcně příslušné odbory Městského úřadu
Termín:	- Průběžně, 2016 - 2025
Finance:	- 500 mil. Kč
Výstupy, dopady:	- Řešení problémů v souvislosti s rostoucí tranzitní dopravou v centru města - Zvýšení bezpečnosti dopravy a omezování negativních dopadů dopravy na prostředí města a jeho obyvatele - Zlepšení vnějšího dopravního napojení města - Změna územně plánovací dokumentace kraje a města
Územní dopad:	- Celé správní území města Dačice, včetně místních částí - Správní území ORP Dačice

### Opatření A.3 Zlepšit podmínky pro nemotorové formy dopravy

Cílem tohoto opatření je zejména tvorba bezpečných a současně atraktivních pěších stezek, cyklostezek a cyklotras v intravilánu města a jeho spádovém území. Základním předpokladem pro realizaci systémového rozvoje této formy dopravy je začlenění této problematiky do dopravního generelu města. Ve vazbě na tento strategický koncepční dokument pak bude probíhat příprava a realizace jednotlivých investičních akcí. Celé opatření je úzce provázáno s cíli programu D, zejména pak Opatřením D.2.

#### Aktivita A.3.1 Rozvoj cyklistické a pěší dopravy

Aktivita je zacílena na rozvoj cyklistické a pěší dopravy na území města s návrhy vedení samostatných cyklostezek, cyklotras a pěších tras a komplexním řešením této problematiky. Cílem je zpracovat řešení cyklistické a pěší dopravy do plánovaného dopravního generelu města. Součástí bude také prioritizace nebezpečných míst křížení cyklistické/pěší s ostatními formami dopravy a následně realizování konkrétních opatření pro jejich eliminaci.

Součástí je pak také příprava a realizace nových cyklostezek a cyklotras a pěších tras na území města a v jeho okolí dle zpracovaného dopravního generelu (např. cyklotrasa Telč - Dačice - Slavonice, stezka pro pěší/cyklisty podél řeky Moravské Dyje a její napojení na autobusové nádraží, stezka pro pěší/cyklostezka v okolí rybníční kaskády aj. mohou být doplněny). Aktivita také počítá s pořízením doplňujícího vybavení cyklostezek vč. nabíjecích stanic na elektrokola.

Příprava realizace:	a - Vedení města - Odbor dotací a investic - Odbor správy majetku
Spolupráce:	- Věcně příslušné odbory Městského úřadu - Mikroregion Dačicko a další relevantní mikroregionální uskupení - Nadace Jihočeské cyklostezky, Jihočeský kraj
Termín:	- Průběžně, 2016 - 2025
Finance:	- 40 mil. Kč
Výstupy, dopady:	- Sjednocení priorit v oblasti rozvoje cyklistické a pěší dopravy - Vybudování konkrétních nových úseků cyklostezek, cyklotras a pěších tras
Územní dopad:	- Celé správní území města Dačice, včetně místních částí



- |  |   |
|--|---|
|  | <ul style="list-style-type: none"><li>- Správní území ORP Dačice</li><li>- Území mikroregionálních uskupení</li></ul> |
|--|---|

## Opatření A.4 Zajistit optimální pokrytí města vodohospodářskou, energetickou a ICT infrastrukturou

Opatření je zaměřeno na podporu zajištění a rozvoje technické vybavenosti města s důrazem na rekonstrukci vodovodů a kanalizací v intravilánu města a jeho místních částech a rozšíření ekologických forem vytápění a snížení energetické náročnosti veřejných budov v majetku města. Modernizace a rozvoj těchto sítí má rovněž pozitivní dopady na životní prostředí ve městě (opatření na Program D, Opatření D.2 a D.3).

### Aktivita A.4.1 Zlepšit čištění odpadních vod

Aktivita je zaměřena na řešení likvidace odpadních vod na území města a v místních částech (především Hostkovic, Hradištko, Chlumeč, Lipolec, Malý Pěčín, Velký Pěčín, Prostřední Vydří, Toužín), rekonstrukce a posílení existujících kanalizačních sběračů (především lokality U Peráčku a Palackého náměstí), dobudování kanalizačních sběračů pro podchycení odpadních vod v dalších lokalitách města, kde doposud chybí (např. lokality Za Lávkami, ulice Tyršova, ulice Berky z Dubé ad.) a zavedení systémů oddělování splaškových a srážkových vod.

Součástí této aktivity je také zpracování koncepce hospodaření s odpadními vodami, která by měla vytvořit obecný rámec pro celou problematiku a její budoucí rozvoj.

Příprava realizace:	a	<ul style="list-style-type: none"><li>- Vedení města</li><li>- Odbor správy majetku</li><li>- Odbor dotací a investic</li><li>- Odbor životního prostředí (zanechat - návrh odboru dotací a investic)</li></ul>
Spolupráce:		<ul style="list-style-type: none"><li>- Věcně příslušné odbory Městského úřadu</li><li>- ČEVAK a.s.</li></ul>
Termín:		- Průběžně, 2016 - 2020
Finance:		- 70 mil. Kč
Výstupy, dopady:		<ul style="list-style-type: none"><li>- Řešení likvidace odpadních vod (splaškové kanalizace, ČOV)</li><li>- Dobudování chybějících kanalizačních sběračů</li><li>- Oddělování splaškových a srážkových vod</li><li>- Vznik koncepce hospodaření s odpadními vodami</li></ul>
Územní dopad:		- Celé správní území města Dačice, včetně místních částí

### Aktivita A.4.2 Zlepšit zásobování města pitnou vodou

Obsahem aktivity je rekonstrukce skupinového vodovodu Landštejn a jeho rozšíření do místních částí (Malý Pěčín, Prostřední Vydří, Lipolec), zajištění údržby a rekonstrukce stávajících a budování nových přiváděcích vodovodních řadů a příprava a realizace projektů pro propojení zásobovacího systému hlavními vodovodními řadami (zejména SV Landštejn – VDJ Kostelní Vydří vč. řešení Červeného vrchu, VDJ Velký Pěčín – Malý Pěčín, VDJ Hostkovic – Lipolec)

Příprava realizace:	a	<ul style="list-style-type: none"><li>- Vedení města</li><li>- Odbor správy majetku</li><li>- Odbor dotací a investic</li></ul>
Spolupráce:		<ul style="list-style-type: none"><li>- Věcně příslušné odbory Městského úřadu</li><li>- ČEVAK a.s.</li><li>- DSO Vodovod Landštejn a DSO Vodovod Řečice</li></ul>



Termín:	- Průběžně, 2016 - 2025
Finance:	- 35 mil. Kč
Výstupy, dopady:	- Zajištění zásobování města a místních částí pitnou vodou
Územní dopad:	- Celé správní území města Dačice, včetně místních částí - Území příslušných mikroregionálních uskupení

**Aktivita A.4.3 Podporovat využívání a rozšiřování ekologicky šetrných způsobů vytápění a snižování energetické náročnosti budov**

Cílem aktivity je podpora využití ekologických a alternativních způsobů vytápění (tepelná čerpadla, solární energie, biomasa apod.) včetně šíření osvěty a realizování opatření pro maximalizaci energetických úspor veřejných budov v majetku města (zlepšení tepelných vlastností objektů aj.). Cílem je přitom nejen úspora nákladů, ale také minimalizace negativních dopadů na životní prostředí.

Příprava realizace:	a - Vedení města - Odbor správy majetku - Odbor dotací a investic - Odbor správy budov
Spolupráce:	- Věcně příslušné odbory Městského úřadu
Termín:	- Průběžně, 2016 - 2025
Finance:	- <b>Neurčeny (dle konkrétních připravovaných akcí / projektů)</b>
Výstupy, dopady:	- Energetické úspory budov, šíření osvěty - Minimalizace negativních dopadů na životní prostředí
Územní dopad:	- Celé správní území města Dačice, včetně místních částí

**Aktivita A.4.4 Zajistit vyšší využití informačních a komunikačních technologií zvyšováním jejich dostupnosti****Vybudovat páteří infrastrukturu pro další rozvoj ICT ve městě**

Termín: 2009-2015

Finance: Neurčeny

Zodpovědnost: Odbor správy majetku

**Realizovat nebo podpořit realizaci projektů v oblasti rozvoje informační a komunikační infrastruktury**

Termín: Průběžně

Finance: Neurčeny, dle konkrétních projektových záměrů

Zodpovědnost: Odbor správy majetku

**Podporovat zapojení města Dačice a obcí mikroregionu do informačních systémů Jihočeského kraje**

Termín: Průběžně

Finance: Neurčeny

Zodpovědnost: Odbor vnitřních věcí, Odbor správy majetku

**Aktivně rozvinout systémy e-governmentu a e-democracy v rámci fungování městského úřadu – zlepšit fungování veřejné správy**



**Termín:** 2009-2011  
**Finance:** Neurčeny  
**Zodpovědnost:** Odbor vnitřních věcí, Odbor správy majetku

**Rozvíjet geografický informační systém, elektronickou pasportizaci městského majetku, prověřit možnosti digitalizace veřejných dat (zejména dat stavebního úřadu)**

**Termín:** Průběžně  
**Finance:** Neurčeny  
**Zodpovědnost:** Odbor vnitřních věcí



## 14 PROGRAM PRO ROZVOJ KVALITY ŽIVOTA (B)

### Strategický cíl programu

**Zajistit kvalitativně i kvantitativně odpovídající nabídku veřejných služeb a infrastruktury v oblastech využití volného času (kultura, sport, zájmová činnost), zdravotnictví, sociálních služeb a vzdělávání**

#### Opatření B.1 Rozvíjet kvalitu školství a podporovat růst vzdělanosti ve městě

Opatření je zaměřeno na zvýšení úrovně školských zařízení ve městě, podporu rozvoje infrastruktury mateřských, základních a středních škol a jejich vybavenosti pro zajištění kvalitní výuky a výchovy dětí a žáků v těchto zařízeních. Souvisejícím cílem je přijetí proinkluzivních opatření, které usnadní přístup do budov škol handicapovaným dětem - jedná se o stavební úpravy umožňující bezbariérový přístup do budov škol a souvisejících prostor.

##### Aktivita B.1.1 Optimalizace a rozvoj sítě mateřských škol

Obsahem aktivity je podpora a rozvoj infrastruktury mateřských škol. Cílem je zlepšení prostorových podmínek MŠ v Bratrské ulici a navýšení kapacit tohoto předškolního zařízení, které jsou v současné době nedostatečné. Součástí aktivity je dále řešení nevyhovujících prostor MŠ Za Lávkami. Cílem je výstavba nové budovy mateřské školy, která bude respektovat veškeré normy a podmínky pro provoz zařízení pro předškolní děti.

Příprava realizace:	a	- Vedení města - Odbor dotací a investic
Spolupráce:		- Věcně příslušné odbory Městského úřadu - Vedení MŠ
Termín:		- Průběžně, 2016 - 2025
Finance:		- 70 mil. Kč
Výstupy, dopady:		- Rozvoj infrastruktury pro předškolní vzdělávání pro obyvatele města
Územní dopad:		- Celé správní území města Dačice, včetně místních částí

##### Aktivita B.1.2 Optimalizace a rozvoj základních škol

Jednou z plánovaných aktivit města s nejvyšší prioritou a vazbou na další prioritní projekty (projekty týkající se MŠ) je realizovat opatření pro rozvoj základních škol ve městě. Cílem je realizace přístavby budovy ZŠ v Komenského ulici (vznik nových učeben) a sloučení obou pracovišť ZŠ Komenského do jednoho objektu, vybudování nových učeben, družiny a knihovny v ZŠ B. Němcové pro 2. stupeň školy a zlepšení energetických vlastností budovy ZŠ v Neulingerově ulici (výměna oken a zateplení fasády). Dílčím cílem je modernizace vybavení kmenových a odborných učeben škol a dalších prostor, vč. venkovních prostranství. Součástí je také vybudování venkovního sportoviště pro ZŠ Komenského a B. Němcové, které doposud chybí, zajištění bezbariérovosti a zlepšení zabezpečení budov všech základních škol.

Příprava realizace:	a	- Vedení města - Odbor dotací a investic
Spolupráce:		- Věcně příslušné odbory Městského úřadu - Vedení ZŠ
Termín:		- Průběžně, 2016 - 2025
Finance:		- 50 mil. Kč
Výstupy, dopady:		- Rozvoj infrastruktury ZŠ vč. vybudování sportovišť a revitalizace venkovních prostranství



	<i>v areálech škol</i> - Zajištění bezbariérovosti a zvýšení zabezpečení budov ZŠ - Modernizace vybavení kmenových a odborných učeben
Územní dopad:	- Celé správní území města Dačice, včetně místních částí

**Aktivita B.1.3 Rozvoj středoškolského vzdělávání a posilování jeho provázání s praxí**

Obsahem aktivity je podpořit dostupnými způsoby existenci a činnost středoškolských vzdělávacích zařízení ve městě a rozvoj infrastruktury těchto vzdělávacích institucí pro zvýšení kvality výuky studentů. Cílem je podpořit existenci a činnost stávajících středních škol a specializovaných vzdělávacích zařízení ve městě a propojování systému vzdělávání s praxí, které může nabývat různých forem např. vytvoření registru absolventů, organizace burzy absolventů a zaměstnavatelů, stipendia, exkurze do místních firem, rozvoj praktického vyučování aj. Součástí aktivity je dále podpora zajištění bezbariérovosti středních škol.

Příprava realizace:	a	- Vedení města - Odbor správy majetku
Spolupráce:		- Věcně příslušné odbory Městského úřadu - Vedení SŠ - Místní podnikatelské subjekty - Jihočeský kraj jakožto zřizovatel
Termín:		- Průběžně, 2016 - 2025
Finance:		- <b>Neurčeny (zřizovatelem je Jihočeský kraj)</b>
Výstupy, dopady:		- Rozvoj infrastruktury středních škol, zajištění bezbariérovosti - Podpora spolupráce škol a podnikatelské sféry - Zvýšení uplatnitelnosti absolventů na trhu práce, podpora jejich setrvání v Dačicích
Územní dopad:		- Celé správní území města Dačice, včetně místních částí - Správní území ORP Dačice

**Aktivita B.1.4 Rozvoj mimoškolních aktivit**

Jako součást systému prevence rizikového chování je jedním z cílů podpora realizace mimoškolních aktivit (výchovných, kulturních, sportovních apod.). Klíčová je podpora subjektů působících v oblasti realizace kroužků, umělecké a sportovní činnosti pro děti a mládež - především DDM Dačice (odloučené pracoviště DDM Jindřichův Hradec), ZUŠ Dačice, tělovýchovné jednoty a spolků působících ve městě a okolí. Cílem je také podpora výuky mládeže k dopravní výchově (vybudování dopravního hřiště, následná organizace dopravních soutěží).

Příprava realizace:	a	- Vedení města - Odbor správy majetku - Odbor dotací a investic
Spolupráce:		- Věcně příslušné odbory Městského úřadu - MŠ, ZŠ, SŠ
Termín:		- Průběžně, 2016 - 2025
Finance:		- 5 mil. Kč
Výstupy, dopady:		- Realizace mimoškolních aktivit pro mládež a vybudování související infrastruktury (dopravní hřiště)
Územní dopad:		- Celé správní území města Dačice, včetně místních částí - Správní území ORP Dačice



## Opatření B.2 Rozšiřovat nabídku v oblasti kultury, sportu a volného času a podpořit zachování identity města a regionu

Cílem opatření je rozvoj infrastruktury a rozšíření nabídky města v oblasti kultury, sportu a trávení volného času. Aktivita tohoto opatření jsou zaměřeny na rekonstrukci, modernizaci a zkvalitnění vybavenosti stávající infrastruktury pro kulturu, sport a volný čas a vybudování nových prostor pro podporu komunitního života a zájmových aktivit ve městě. Cílem je také posílení spolupráce v souvislosti s organizací tradičních kulturních a sportovních akcí a podpora organizací a spolků figurujících v oblasti zájmové a spolkové činnosti ve městě a v místních částech.

### **Aktivita B.2.1 Prosazovat jednotný postup v oblasti podpory dotčených oblastí sportu, kultury a nabídky pro trávení volného času**

Cílem aktivity je vytvoření jednotné koncepce rozvoje kultury, sportu a nabídky volnočasových aktivit ve městě. Koncepce bude sjednocovat postup v budování a modernizaci související infrastruktury a podporu subjektů činných v těchto oblastech.

Příprava realizace:	a	- Vedení města
Spolupráce:		- Věcně příslušné odbory Městského úřadu - Organizace činné v oblastech kultury, sportu a trávení volného času
Termín:		- Průběžně, 2016 - 2020
Finance:		- 300 tis. Kč
Výstupy, dopady:		- Koncepce rozvoje kultury, sportu a nabídky pro trávení volného času v Dačicích
Územní dopad:		- Celé správní území města Dačice, včetně místních částí - Správní území ORP Dačice

### **Aktivita B.2.2 Rozšířit infrastrukturní vybavenost a zázemí města v oblasti kultury, volného času a komunitního života**

Aktivita je zaměřena na rekonstrukci a modernizaci objektů poskytujících zázemí pro konání kulturních a sportovních akcí a zlepšení jejich technického stavu a vybudování zázemí pro podporu komunitního života ve městě a místních částech. Cílem je především vybudování Komunitně správního centra (přestavba bloků domů na náměstí na správní objekt, kulturní středisko a prostor pro poskytování služeb), výstavba DDM, modernizace stávajících kulturních zařízení (kino, kulturní dům Beseda aj.), vybudování vyhovujících prostor pro knihovnu a muzeum a řešení dalších nevyhovujících prostor pro zajišťování služeb obyvatelům města. Součástí této aktivity je rekonstrukce související infrastruktury občanské vybavenosti, především rozšíření areálu pohřebiště a rekonstrukce smuteční síně a výstavba požární stanice pro SDH Dačice.

Další dílčí aktivitou je rekonstrukce a modernizace sportovních zařízení vč. jejich vybavení jak ve městě, tak v místních částech, a výstavba nových sportovišť pro rozšíření nabídky sportovního vyžití (hřiště, výstavba nových sportovišť a sportovních hal, vybudování vnitřního „rehabilitačního bazénu“, kluziště, dráha pro in-line bruslení, výstavba cyklostezek). Nedílnou součástí aktivity je také podpora údržby a zajištění provozuschopnosti současných sportovišť.

V rámci této aktivity mohou být dále doplněny další dílčí aktivity.

Příprava realizace:	a	- Vedení města - Odbor správy majetku - Odbor dotací a investic
Spolupráce:		- Věcně příslušné odbory Městského úřadu - Technické služby Dačice



	<ul style="list-style-type: none"><li>- Jihočeský kraj</li><li>- Městská knihovna Dačice</li><li>- Městské muzeum a galerie Dačice aj.</li></ul>
Termín:	- Průběžně, 2016 - 2025
Finance:	- Komunitní centrum (80 mil. Kč), DDM (18 mil. Kč), kluziště (7 mil. Kč), sportovní hala (cca 70 mil. Kč), cyklostezky a in-line dráhy (20 mil. Kč)
Výstupy, dopady:	<ul style="list-style-type: none"><li>- Rekonstrukce a modernizace stávajících zázemí pro kulturu, sport a volný čas</li><li>- Řešení nevyhovujících prostor pro služby z oblasti kultury, sportu a volného času</li><li>- Rozšíření infrastruktury pro kulturu, sport a volný čas</li></ul>
Územní dopad:	<ul style="list-style-type: none"><li>- Celé správní území města Dačice, včetně místních částí</li><li>- Správní území ORP Dačice</li></ul>

**Aktivita B.2.3 Zajistit potřebám obyvatel odpovídající nabídku v oblasti kultury a sportu a volnočasových aktivit**

Cílem aktivity je podporovat pravidelně z rozpočtu města kulturní, sportovní a volnočasové aktivity (zachování podpory formou dotačních programů města) a zefektivnit spolupráci všech subjektů podílejících se na jejich organizaci. Výstupem zlepšené spolupráce by potom měla být efektivní koordinace všech subjektů při organizování akcí a v konečném důsledku více atraktivní nabídka událostí pro širokou veřejnost.

Příprava realizace:	a	<ul style="list-style-type: none"><li>- Vedení města</li><li>- Odbor kultury a cestovního ruchu</li></ul>
Spolupráce:		<ul style="list-style-type: none"><li>- Věcně příslušné odbory Městského úřadu</li><li>- Organizace činné v oblastech kultury, sportu a trávení volného času</li></ul>
Termín:		- Průběžně, 2016 - 2025
Finance:		- 10 mil. Kč
Výstupy, dopady:		- Podpora kulturních, sportovních a volnočasových aktivit ve městě a spolupráce zapojených subjektů
Územní dopad:		<ul style="list-style-type: none"><li>- Celé správní území města Dačice, včetně místních částí</li><li>- Správní území ORP Dačice</li><li>- Region Renesance</li></ul>

**Aktivita B.2.4 Podpora zájmové a spolkové činnosti a sounáležitosti místních obyvatel s regionem, rozvoj přeshraniční spolupráce**

Aktivita je zaměřena na podporu komunitních činností spolků, příspěvkových organizací města (Městské knihovny a jejich poboček v místních částech, Muzea Dačice ad.), a dalších subjektů činných v oblasti zájmové a spolkové činnosti. Dílčí aktivitou je participace na projektech respektujících tradice, kulturu a řemesla ve městě a místních částech a to ve spolupráci s mikroregionem Dačicko a prohloubení přeshraniční spolupráce s partnerskými municipalitami a organizacemi především z Dolního Rakouska, Švýcarska a dalšími partnerskými městy v zahraničí.

Příprava realizace:	a	<ul style="list-style-type: none"><li>- Vedení města</li><li>- Odbor kultury a cestovního ruchu</li></ul>
Spolupráce:		<ul style="list-style-type: none"><li>- Věcně příslušné odbory Městského úřadu</li><li>- Příspěvkové organizace města</li><li>- Spolky</li><li>- Mikroregion Dačicko</li><li>- Region Renesance</li><li>- Přeshraniční partneři</li></ul>



Termín:	- Průběžně, 2016 - 2025
Finance:	- <b>Neurčeny (dle konkrétních připravovaných akcí / projektů)</b>
Výstupy, dopady:	- Podpora spolků a organizací v oblasti zájmové a spolkové činnosti - Vyšší zapojení města do kooperujících sítí, vyšší zapojení do regionálních, mikroregionálních a přeshraničních projektů a aktivit
Územní dopad:	- Celé správní území města Dačice, včetně místních částí - Správní území ORP Dačice - Území působnosti svazků obcí a jiných sdružení, ve kterých je město členem

## Opatření B.3 Zajistit dostupnost a kvalitu služeb v sociální oblasti

### Popis opatření

Hlavním smyslem tohoto opatření je zajistit a udržovat nabídku kvalitních služeb v sociální oblasti (tzn. jak služeb poskytovaných dle zákona o sociálních službách, tak služeb souvisejících / doprovodných) v takovém rozsahu a kvalitě, aby mohly být uspokojovány aktuální potřeby všech cílových skupin těchto služeb ve městě a jeho spádovém území. Základním předpokladem pro zjišťování těchto potřeb a plánování jejich optimálního uspokojování je proces komunitního plánování, který ve městě dlouhodobě probíhá. Cíle a opatření hlavního strategického dokumentu určujícího směry zajištění těchto služeb je potřeba kromě jejich plnění monitorovat a aktualizovat.

Opatření obsahuje rovněž aktivity zaměřené na vyhledávání a zajišťování nových potřebných služeb v sociální oblasti. Cílem je reagovat na měnící se potřeby a požadavky cílových skupin. Vzhledem k nutnosti vícezdrojového financování služeb v sociální oblasti je součástí opatření i aktivita zaměřená na podporu grantové politiky města v této oblasti, a to včetně jejího dalšího rozvoje v reakci na aktuální vývoj potřeb cílových skupin. Nedílnou součástí opatření je také postupné dosahování bezbariérové dostupnosti služeb a objektů ve městě tak, aby byla zajištěna jejich bezproblémová dostupnost při všechny skupiny obyvatel. Celkový rozvoj služeb v sociální oblasti je pak vhodné koordinovat nejen z pohledu samotného města, ale rovněž na úrovni širšího spádového území.

### **Aktivita B.3.1 Optimalizovat síť sociálních a souvisejících služeb ve správním území města**

Aktivita je zaměřena zejména na plnění konkrétních úkolů vyplývajících ze zpracovaného Komunitního plánu sociálních služeb (KPSS) pro území celého ORP Dačice zpracovaného na roky 2015-2017. Tento materiál podrobně specifikuje potřeby cílových skupin služeb v sociální oblasti na úrovni města i celého ORP. Definuje rovněž potřebnost, způsob zajištění a finanční zdroje potřebné pro zajištění těchto služeb. V rámci této aktivity bude potřeba zajistit rovněž monitorování a hodnocení plnění úkolů KPSS a každoroční aktualizaci samotného programového dokumentu včetně přípravy a zpracování dokumentu na další období.

Cílem aktivity není pouze zajištění optimalizace sociálních služeb poskytovaných dle zákona o sociálních službách, ale také řešení dalších služeb v sociální oblasti (tzv. souvisejících / doprovodných služeb).

Příprava a realizace:	- <b>Centrum pro komunitní práci jižní Čechy (realizátor)</b> - <b>Vedení města, Odbor sociálních věcí (partner)</b>
Spolupráce:	- Poskytovatelé sociálních a souvisejících služeb - Další subjekty podílející se na procesu KPSS - Města a obce v rámci ORP Dačice
Termín:	- V návaznosti na referenční období KPSS (2015-2017 a navazující období) - <b>Nový dokument KPSS bude na období 2018 - 2020</b>
Finance:	- <b>Zpracování nového dokumentu KPSS včetně souvisejících procesů (město Dačice bude partnerem bez finanční účasti) cca 0,5 – 1 mil. Kč</b> - <b>Roční vyhodnocení, monitoring a akční plán cca 50 tis. Kč</b>
Výstupy, dopady:	- Konkrétní realizované aktivity ve vazbě na cíle KPSS - Aktualizovaný dokument KPSS



	- Dokumenty KPSS na navazující programová období
Územní dopad:	- Správní území ORP Dačice

**Aktivita B.3.2 Udržet a rozvíjet dotační politiku města v sociální oblasti**

Město Dačice dlouhodobě podporuje subjekty působící v sociální oblasti formou grantových programů spolufinancovaných z rozpočtu města. Vzhledem k očekávanému budoucímu růstu potřeb v sociální oblasti a současně omezeným možnostem dostupných finančních zdrojů na národní a regionální úrovni je žádoucí, aby tato podpora pokračovala a byla rozvíjena i v dalších letech programového období SPRM. Aktuální potřeby občanů a subjektů působících v sociální oblasti ve městě a spádovém území je nutné každoročně vyhodnocovat a v závislosti na případné změny upravovat i zaměření vlastní dotační politiky. Kromě dotační podpory týkající se přímo sociálních (zejména terénních) služeb (např. zajištění pečovatelské služby či osobní asistence) je potřeba zabývat se rovněž podporou souvisejících oblastí (šatník, mateřská centra apod.).

Příprava a realizace:	- Vedení města, Odbor sociálních věcí
Spolupráce:	- Poskytovatelé sociálních a souvisejících služeb
Termín:	- Průběžně, 2016 – 2025
Finance:	- do konce roku 2017: cca 800-900 tis. ročně z rozpočtu města (na grantové programy města, jednorázové příspěvky, dary apod.) - způsob financování od roku 2018 bude upřesněn v dalším období (ná vaznost na legislativu v sociální oblasti)
Výstupy, dopady:	- Každoročně vyhlášené grantové programy na podporu služeb a subjektů v sociální oblasti zaměřené na aktuální potřeby a úkoly v dané oblasti
Územní dopad:	- Správní území města Dačice a jeho místních částí

**Aktivita B.3.3 Podpořit vznik a fungování dalších služeb v sociální oblasti**

Předmětem této aktivity je obecná podpora vzniku a provozování dalších služeb, které budou v souladu s aktuálními potřebami cílových skupin ve městě a jeho okolí a budou přispívat k jejich uspokojování. Jedná se o kontinuální proces ověřování potřeb v sociální oblasti a hledání možností, jak tyto potřeby vhodnými způsoby uspokojovat.

Může se jednat např. o vznik nízkoprahového zařízení pro děti a mládež, jehož potřebnost byla identifikována v rámci procesu KPSS (vytipování vhodných prostor, řešení způsobu zajištění této služby, možnosti jejího financování apod.). Dále lze do této oblasti zařadit soubor potřebných aktivit a opatření zaměřených na dluhovou prevenci (snaha o omezení pořádání akcí, které vedou k zadlužování obyvatel, podpora osvěty - přednášky, letáky apod.). Dalším tématem v rámci této aktivity bude také podpora fungování sociálně terapeutické dílny, která vznikla v roce 2016 (původním záměrem byl vznik denního stacionáře pro zdravotně postižené, který je částečně saturován zřízením denního stacionáře pro seniory při novém domově pro seniory, který vznikne v areálu dačické nemocnice). Problémovou otázkou v sociální oblasti je také zajištění péče o děti ve věku do 3 let v případě, že rodiče pracují (zařízení typu mikrojesle). Výhledově je v rámci této aktivity potřeba zabývat se i otázkou rozšíření kapacit bytů v DPS (v první fázi „zahájit veřejnou debatu ohledně potřeby kapacit DPS“ 2017-2020).

V rámci aktivity je vhodné rovněž podporovat aktivní formy meziobecní a mikroregionální spolupráce týkající se zajišťování služeb v sociální oblasti – tzn. hledat vhodné formy uspokojování sociálních potřeb nejen v samostatné působnosti města, ale také v rámci spolupráce více municipalit ve správním území.

Příprava a realizace:	- Vedení města, Odbor sociálních věcí
Spolupráce:	- Poskytovatelé sociálních a souvisejících služeb - Města a obce v rámci ORP Dačice, obce sdružené v mikroregionu Dačicko, popř. dalších spolicích - Subjekty podílející se na procesu KPSS



Termín:	- Průběžně, 2016 – 2025 (vznik sociálně terapeutické dílny od roku 2016, vznik nového DS od roku 2018)
Finance:	- Neurčeny - 200 tis. ročně na podporu provozu sociálně terapeutické dílny (rozpočet města)
Výstupy, dopady:	- Nové konkrétní služby v sociální oblasti (sociální či doprovodné služby) - Navázané meziobecní spolupráce / společně realizované projekty
Územní dopad:	- Správní území města Dačice a jeho místních částí - Správní území ORP Dačice

#### **Aktivita B.3.4 Zajišťovat bezbariérovost infrastruktury a služeb ve městě**

V rámci této aktivity je cílem postupné zajištění plošné bezbariérové dostupnosti veřejných objektů a budov ve městě. Jedním z předpokladů pro naplnění aktivity je také zpracování generelu bezbariérovosti města (plánu města s bariérovými a bezbariérovými úseky) a jeho následná pravidelná aktualizace. Na tento plán pak naváže výběr, projektování a realizace konkrétních bezbariérových tras a lokalit (např. chodníky, silnice, vstupy do budov - např. budova městského úřadu, knihovna, kino, lékárna ad.) Součástí aktivity je také optimalizace parkovacích míst s ohledem na potřeby zdravotně postižených osob.

Příprava a realizace:	- Vedení města
Spolupráce:	- Odbor sociálních věcí, Odbor dotací a investic, Odbor správy majetku, Odbor správy budov - Podnikatelské a neziskové subjekty ve městě
Termín:	- Průběžně, 2016 – 2025
Finance:	- Zpracování generelu bezbariérovosti cca 72 tis. Kč - Neurčeno (v závislosti na konkrétních akcích a projektech)
Výstupy, dopady:	- Zpracovaný generel bezbariérových tras ve městě - Zajištěná bezbariérová dostupnost veřejných objektů a budov ve městě - Realizace vybraných bezbariérových úseků a lokalit dle plánu
Územní dopad:	- Správní území města Dačice a jeho místních částí

#### **Opatření B.4 Zajistit dostupnost a kvalitu zdravotnických služeb**

Dostupnost zdravotnických služeb představuje jeden z významných ukazatelů kvality života v sídlech. Proto je cílem opatření zajistit a dále rozvíjet kvalitu těchto služeb pro obyvatele města a širšího okolí. Stěžejní v tomto ohledu je podpora dalšího rozvoje služeb dačické nemocnice, a to včetně přesahů do oblasti nabídky sociálních služeb. Cílem opatření je také zajistit plošně a časově vyváženou dostupnost služeb v rámci města.

Dlouhodobý problém, na který se aktivity opatření rovněž zaměřují, představuje omezená a klesající dostupnost služeb lékařské péče v příhraničních regionech, která je umocněna snižujícím se zájmem o výkon lékařské praxe ze strany jejích poskytovatelů. Cílem opatření je proto hledat takové prostředky a nástroje, které podpoří uchování či zvýšení dostupnosti těchto služeb ve městě a okolí.

#### **Aktivita B.4.1 Udržet a rozvinout dostupnost zdravotnických služeb ve městě a spádovém území**

Cílem aktivity je vyvíjet kroky vedoucí k zajištění dostupnosti a kvality potřebných zdravotnických služeb a infrastruktury pro občany města a spádového území. Cílem je podpořit zejména další fungování a rozvoj Nemocnice Dačice, a.s. a dalších zdravotnických služeb ve městě.

V rámci aktivity je potřeba podpořit také příchod a setrvání lékařů – specialistů i praktických lékařů apod. ve městě (např. prostřednictvím nabídky vhodných prostor pro výkon praxe, bytů apod.). Město Dačice se dlouhodobě o řešení



této situace snaží (jsou k dispozici byty a v rámci prostor bývalé nemocnice i prostory pro výkon praxe). Přesto je zájem ze strany lékařů o výkon praxe ve městě a celém příhraničním regionu malý. Problémem je i (ne)probíhající generační obměna lékařů (problém může nastat např. u zubních lékařů i u obvodních lékařů). Slabou stránkou je také dostupnost dalšího zdravotnického personálu (např. zdravotní sestry). V rámci aktivity je vhodné zabývat se i optimalizací časové dostupnosti služeb ve městě (např. služby lékáren, LSPP, jejich návaznosti apod.). Samostatným tématem pak je řešení otázky vybavenosti (nejen sociálními, popř. zdravotnickými) službami v lokalitě Nivy.

<i>Příprava a realizace:</i>	- <i>Vedení města, Odbor sociálních věcí</i>
<i>Spolupráce:</i>	- <i>Poskytovatelé sociálních a souvisejících služeb</i> - <i>Nemocnice Dačice, a.s., Jihočeský kraj</i> - <i>Města a obce v rámci ORP Dačice</i>
<i>Termín:</i>	- <i>Průběžně, 2016 – 2025</i>
<i>Finance:</i>	- <i>cca 50 tis. ročně z rozpočtu města (příspěvek do Nadačního fondu Nemocnice Dačice, a.s.)</i> - <i>jinak neurčeno</i>
<i>Výstupy, dopady:</i>	- <i>Nabídka a struktura zdravotnických služeb ve městě odpovídající potřebám místních obyvatel</i>
<i>Územní dopad:</i>	- <i>Správní území města Dačice a jeho místních částí</i> - <i>Správní území ORP Dačice, popř. širší spádové území</i>



## 15 PROGRAM PRO ROZVOJ HOSPODÁŘSTVÍ (C)

### Strategický cíl programu

**Vytvořit ve městě příznivé prostředí pro rozvoj podnikání, které bude podněcovat vznik nových a rozvoj stávajících firem, které budou ve městě investovat a zaměstnávat obyvatele a zefektivnit využití potenciálu cestovního ruchu jako nedílné a významné součásti hospodářství ve městě**

### Opatření C.1 Zlepšovat podmínky pro rozvoj podnikání ve městě

Cílem je přispět ke zlepšení podmínek pro rozvoj podnikatelských aktivit ve městě a jeho okolí. Aktivity tohoto opatření směřují do oblastí posilování informovanosti o místních podnikatelských aktivitách, vytváření spolupráce a vazeb mezi subjekty, které se podílejí na vytváření podmínek pro podnikání a působí na místní trh práce. Součástí je také propagace místních podnikatelských subjektů. Cílem opatření je různými formami přispět ke zvýšení kvality a dostupnosti lidských zdrojů a pracovní síly.

**Aktivita C.1.1 Zlepšit podmínky pro rozvoj stávajících a nových podnikatelských aktivit ve městě Dačice – zejména rozvojem komunikace a spolupráce**

Aktivita je zaměřena na navázání úzké spolupráce subjektů, které hrají důležitou roli v rozvoji města a celého regionu. Cílem je iniciovat pravidelné kulaté stoly zástupců samosprávy, MěÚ Dačice, podnikatelské sféry a dalších dotčených subjektů s cílem definování společných rozvojových problémů a zapojení těchto subjektů do plánování budoucího rozvoje města a regionu. Cílem je prohloubení diskuze nad tématy rozvoje podnikatelských aktivit, dostupnosti pracovní síly, zapojení organizací činných na pracovním trhu (podpora rozšíření nabízených rekvalifikačních kurzů, vzdělávacích programů Úřadu práce apod.) a možnostmi podpory rozvoje tradičních hospodářských odvětví (zemědělství, rybářství) ad.

Příprava realizace:	a	- Vedení města
Spolupráce:		- Věcně příslušné odbory Městského úřadu - Podnikatelské subjekty - Organizace činné v regionálním rozvoji (MAS, mikroregion apod.) - Jihočeská hospodářská komora - Úřad práce J. Hradec - dislokované pracoviště Dačice - Aj.
Termín:		- Průběžně, 2016 - 2025
Finance:		- <b>Neurčeny (dle konkrétních připravovaných akcí / projektů)</b>
Výstupy, dopady:		- Spolupráce v otázkách budoucího směřování města, podpora podnikatelských aktivit a lokálního pracovního trhu
Územní dopad:		- Správní území města Dačice a jeho místních částí - Správní území ORP Dačice - Mikroregion Dačicko - Region Renesance

**Aktivita C.1.2 Podpora propagace místních podnikatelských subjektů a pracovních příležitostí**

Cílem je posílení PR v oblasti podnikání, šíření informací o rozvoji podnikatelských aktivit ve městě a informování o dostupných pracovních příležitostech. Do aktivity budou zapojeny další dotčené subjekty - především Jihočeská hospodářská komora a Úřad práce. Veřejnost bude s aktualitami z podnikatelské sféry a možnostmi pracovního



uplatnění seznamována např. formou informací zveřejněných v měsíčníku Dačický zpravodaj, dále na webových stránkách města Dačice, formou katalogů apod. Předpokládá se i navázání spolupráce s dačickou televizí DATEL.	
Příprava a realizace:	- Vedení města
Spolupráce:	- Podnikatelské subjekty - Jihočeská hospodářská komora - Úřad práce J. Hradec - dislokované pracoviště Dačice
Termín:	- Průběžně, 2016 - 2025
Finance:	- <b>Neurčeny (dle konkrétních připravovaných akcí / projektů)</b>
Výstupy, dopady:	- Propagace místních podnikatelských subjektů a pracovních příležitostí
Územní dopad:	- Správní území města Dačice a jeho místních částí - Správní území ORP Dačice

### **Aktivita C.1.3 Podpořit dostupnost pracovní síly odpovídající potřebám místního trhu práce**

Obsahem aktivity je zlepšit provázanost nabídky vzdělávání s potřebami trhu práce ve městě. Součástí aktivity bude provádění průzkumů potřeb podnikatelů týkající se požadavků na vzdělávání, analýza dlouhodobé poptávky po oborech vzdělávání, shromažďování informací o nabídce uchazečů a dostupných pracovních příležitostech ad. Protože absolventi škol v mnohých případech neodpovídají požadavkům místního trhu práce, je potřeba realizovat opatření pro navázání spolupráce mezi vzdělávacími institucemi a podnikatelskými subjekty ve městě a přispět tak ke zvýšení kvality pracovní síly. Může být realizováno formou exkurzí v místních firmách, vytvořením registru absolventů, organizací burzy absolventů a zaměstnavatelů apod. Obsah této aktivity je velmi úzce propojen se zaměřením Programu B, Opatřením B.1.

Příprava a realizace:	- Vedení města
Spolupráce:	- Věcně příslušné odbory Městského úřadu - Jihočeská hospodářská komora - Úřad práce J. Hradec - dislokované pracoviště Dačice - Zástupci ZŠ, SŠ - Místní podnikatelé
Termín:	- Průběžně, 2016 - 2025
Finance:	- <b>Neurčeny (dle konkrétních připravovaných akcí / projektů)</b>
Výstupy, dopady:	- Větší informovanost absolventů o možnostech pracovního uplatnění - Lepší dosažitelnost pracovní síly pro místní podniky
Územní dopad:	- Správní území města Dačice a jeho místních částí - Správní území ORP Dačice

### **Opatření C.2 Zefektivnit využití potenciálu pro rozvoj cestovního ruchu**

V rámci tohoto opatření budou realizovány kroky vedoucí k zefektivnění řízení aktivit v oblasti cestovního ruchu. Vznikne jednotná koncepce cestovního ruchu města, která bude zohledňovat vazby na okolní regiony a bude prosazovat systém jednotné propagace (především ve spolupráci se vznikajícím spolkem Destinační management Česká Kanada, z.s.). Cílem je zlepšení kvality služeb cestovního ruchu a zatraktivnění města pomocí vytvoření nových produktů cestovního ruchu a rozvoje související infrastruktury.

**Aktivita C.2.1 Zlepšit kvalitu služeb v cestovním ruchu**

Cílem aktivity je zajistit zkvalitňování služeb a vybavení turistického informačního centra města a podporovat aktivity vedoucí ke zvyšování kvality dalších služeb v cestovním ruchu (zejména pohostinství, ubytování). Cílem je zavedení společného marketingu města a místních podniků působících v oblasti cestovního ruchu (reprezentovat místní podnikatele na informačním centru, na veletrzích cestovního ruchu apod.).

<i>Příprava realizace:</i>	a	<ul style="list-style-type: none"><li>- Vedení města</li><li>- Odbor kultury a cestovního ruchu</li></ul>
<i>Spolupráce:</i>		<ul style="list-style-type: none"><li>- Věcně příslušné odbory Městského úřadu</li><li>- Místní podnikatelé v oblasti cestovního ruchu</li><li>- JHK</li><li>- Destinační management Česká Kanada, z.s.</li></ul>
<i>Termín:</i>		- Průběžně, 2016 - 2025
<i>Finance:</i>		- 450 tis. ročně - roční výdaje za nákup zboží na IC, nákup materiálu a vybavení, propagace, výroba propagačních materiálů (nejsou zde zahrnuty mzdy a energie)
<i>Výstupy, dopady:</i>		<ul style="list-style-type: none"><li>- Zkvalitnění služeb informačního centra a dalších služeb v cestovním ruchu</li><li>- Společný marketing města v oblasti cestovního ruchu</li></ul>
<i>Územní dopad:</i>		<ul style="list-style-type: none"><li>- Správní území města Dačice a jeho místních částí</li><li>- Správní území ORP Dačice</li><li>- Turistická oblast Česká Kanada</li></ul>

**Aktivita C.2.2 Vznik jednotné koncepce rozvoje cestovního ruchu a rozvoj nových forem propagace**

Cílem aktivity je vytvořit jednotnou koncepci rozvoje cestovního ruchu města, včetně zohlednění vazeb na okolní regiony, s ohledem na zefektivnění využití potenciálu historického a přírodního dědictví města a podpora zavedení systému jednotné propagace v rámci mikroregionu Dačicko, regionu Renesance, Destinačního managementu Česká Kanada, z.s. a turistické oblasti Česká Kanada (společné materiály, propagace na internetu atd.) při současném zachování jedinečné identity města Dačice. Dílčí aktivitou je vytvářet v Dačicích podmínky pro vznik a rozvoj nových forem propagace - jedinečných zážitkových produktů cestovního ruchu atraktivních pro návštěvníky města s vazbami na místní tradice a historické vazby a s důrazem na využití výhod, které městu přináší poloha mezi perlami renesance – Slavonicemi a Telčí.

<i>Příprava a realizace:</i>		<ul style="list-style-type: none"><li>- Vedení města</li><li>- Odbor kultury a cestovního ruchu</li></ul>
<i>Spolupráce:</i>		<ul style="list-style-type: none"><li>- Věcně příslušné odbory Městského úřadu</li><li>- Destinační management Česká Kanada, z.s.</li><li>- Mikroregion Dačicko</li><li>- Region Renesance</li></ul>
<i>Termín:</i>		- Průběžně, 2016 - 2025
<i>Finance:</i>		- Neurčeny (dle konkrétních připravovaných akcí / projektů)
<i>Výstupy, dopady:</i>		<ul style="list-style-type: none"><li>- Vytvoření jednotné koncepce pro rozvoj cestovního ruchu</li><li>- Vytvoření atraktivních produktů cestovního ruchu</li><li>- Propagace města Dačice v rámci mikroregionu Dačicko, regionu Renesance, spolku Destinační management Česká Kanada, z.s. a turistické oblasti Česká Kanada</li></ul>
<i>Územní dopad:</i>		<ul style="list-style-type: none"><li>- Správní území města Dačice a jeho místních částí</li><li>- Správní území ORP Dačice</li><li>- Území spolupracujících mikroregionálních uskupení</li></ul>

**Aktivita C.2.3 Rozvíjet infrastrukturu cestovního ruchu ve městě**

Aktivita je zaměřena na rozšiřování nabídky cestovního ruchu a s tím související rozvoj rekreační volnočasové infrastruktury. Cílem je využít rekreačního a krajinotvorného potenciálu řeky Moravské Dyje a rybníční kaskády poblíž města (kaskáda 19 rybníků) a vytvořit v okolí trasu pro cyklisty a pro pěší (pozemky převážně v soukromém vlastnictví). Tímto dílčím cílem navazuje aktivita na „Opatření D.2 Šetrnými způsoby pečovat o prostředí ve městě a zvyšovat jeho atraktivitu“. Dílčí aktivitou je rozšířit nabídku pro trávení volného času v zimním období (výstavba kluziště ad. – vazba na aktivitu B.2) a údržba a obnova městského informačního systému.

Příprava realizace:	a	<ul style="list-style-type: none"><li>- Vedení města</li><li>- Odbor kultury a cestovního ruchu</li><li>- Odbor správy majetku</li><li>- Odbor dotací a investic</li></ul>
Spolupráce:		<ul style="list-style-type: none"><li>- Věcně příslušné odbory Městského úřadu</li><li>- Vlastníci, správci dotčených pozemků</li></ul>
Termín:		- Průběžně, 2016 - 2025
Finance:		- <b>Neurčeny (dle konkrétních připravovaných akcí / projektů)</b>
Výstupy, dopady:		<ul style="list-style-type: none"><li>- Rozšíření infrastruktury cestovního ruchu</li><li>- Zvýšení turistické atraktivnosti města</li></ul>
Územní dopad:		<ul style="list-style-type: none"><li>- Správní území města Dačice a jeho místních částí</li><li>- Správní území ORP Dačice</li></ul>



## 16 PROGRAM PRO ROZVOJ KVALITY PROSTŘEDÍ PRO ŽIVOT (D)

### Strategický cíl programu

**Zvýšit atraktivitu životního prostředí pro bydlení ve městě včetně posílení jeho ochrany a šetrného využití pro potřeby rekreace, cestovního ruchu, kultury a trávení volného času**

#### Opatření D.1 Zlepšit podmínky pro kvalitu bydlení ve městě

Do tohoto opatření jsou zařazeny aktivity, které směřují do oblasti infrastruktury a služeb určených pro rozvoj funkcí bydlení a jeho kvality. Cílem je připravovat a rozvíjet plochy pro individuální bytovou výstavbu nejen v samotném městě Dačice, ale také v jednotlivých místních částech a zajistit tak variabilní nabídku odpovídajících ploch pro bydlení. Cílem je mimo jiné reagovat na zjištěný problém, kdy zejména mladá generace obyvatel města Dačice má tendenci město po ukončení studia opouštět a zakládat rodiny v jiných (větších) městech.

Součástí opatření je také řešení problematiky bezpečnosti ve městě. Zde je jednou z cest podpora dalšího rozvoje činnosti městské policie, která je společně s Policií ČR důležitou součástí systému prevence, bezpečnosti a ochrany veřejného pořádku. Opatření také řeší problematiku chybějícího kamerového systému ve městě nebo otázky dopravně-inženýrských a jiných opatření nutných pro zajištění bezpečné průjezdnosti města vozidly složek IZS.

#### Aktivita D.1.1 Rozšířit nabídku kvalitního bydlení ve městě

Cílem této aktivity je připravovat a realizovat kroky vedoucí k rozšiřování a zkvalitňování ploch pro bydlení ve městě Dačice a jeho místních částech. Obsahem tedy bude podpora dílčích aktivit v oblasti řešení majetkových vztahů, zainvestování konkrétních lokalit vymezených územním plánem pro rozvoj funkcí bydlení a související kroky. Na již uskutečnou výstavbu v lokalitě Nivy nebo v jihozápadní části města naváží kroky týkající se přípravy ploch pro bydlení v severozápadním území města, dále pak např. v lokalitách Pod hasičárnou, rozšíření lokality Za lávkami, Za školou ad. Přípravu ploch pro bydlení je potřebné řešit rovněž na vhodných místech v místních částech města. Ve městě a místních částech se nachází (a územním plánem je vymezeno) dostatek rozvojových ploch, problémem je však zejména jejich majetkoprávní uspořádání a technická vybavenost, které jsou základními předpoklady pro navazující rozvoj individuální výstavby.

<i>Příprava a realizace:</i>	- Vedení města
<i>Spolupráce:</i>	- Věcně příslušné odbory Městského úřadu (zejm. Odbor stavební úřad, Odbor dotací a investic, Odbor správy majetku) - Komise místních částí - Vlastníci dotčených nemovitostí
<i>Termín:</i>	- Průběžně, 2016-2025
<i>Finance:</i>	- Neurčeny (dle konkrétních připravovaných akcí / projektů)
<i>Výstupy, dopady:</i>	- Připravené plochy pro rozvoj bydlení ve městě a místních částech - Zastavení negativního vývoje salda přírůstku obyvatel migrací
<i>Územní dopad</i>	- Celé správní území města Dačice včetně místních částí

#### Aktivita D.1.2 Zajistit podmínky pro bezpečné bydlení ve městě

Aktivita směřuje do oblasti zvyšování bezpečnosti pro život v celém správním území města. Město Dačice je zřizovatelem městské policie, přičemž její činnost, zázemí i personální stavy byly v posledních letech rozšířeny. Předmětem této aktivity je pak zajištění jejího dalšího fungování a rozvoje ve prospěch udržení a posilování bezpečnosti a pořádku ve městě i místních částech.



Přestože v oblasti bezpečnosti a kriminality nejsou ve městě Dačice v posledních letech zásadní problémy, je v rámci této aktivity navržen také postupný rozvoj městského kamerového systému, který může významně přispět k dalšímu zvýšení bezpečnosti obyvatel, ochrany veřejného i soukromého majetku a udržování pořádku ve městě. Je navrženo postupné zřízení kamerového systému ve městě (v počáteční fázi v rozsahu min. 3-5 kamer ve vhodných lokalitách s možností dalšího rozšiřování).

Součástí této aktivity je dále i podpora další důležité oblasti, která má vliv na bezpečnost života ve městě, a to průjezdnost ulic – především ve vztahu k zajištění jejich průjezdnosti vozidly složek IZS. Tato oblast souvisí s otázkami kvality vnitřních dopravních vztahů ve městě, zejména pak s dopravou v klidu (vazba na Program A) a je potřeba ji řešit koncepčně na úrovni celého města (řešením by mohla být např. výstavba parkovacího domu v místě větší koncentrace automobil - sídliště nebo vytipování lokalit pro zřízení záchytných parkovišť mimo centrum města, popř. prověřování jiných režimů využití stávajících parkovacích ploch).

<i>Příprava a realizace:</i>	- Vedení města - Komise místních částí
<i>Spolupráce:</i>	- Městská policie Dačice - Obvodní oddělení Policie ČR Dačice - Věcně příslušné odbory Městského úřadu - Relevantní složky IZS
<i>Termín:</i>	- Průběžně, 2016-2025
<i>Finance:</i>	- cca 0,2 – 0,5 mil. Kč (zřízení kamerového systému) – možnost financování prostřednictvím vhodných dotačních zdrojů - Dále neurčeno
<i>Výstupy, dopady:</i>	- Zajištěné (materiálně, technicky a personálně) fungování a rozvoj činnosti městské policie - Zřízený kamerový systém ve městě - Zajištěná dobrá průjezdnost ulic města pro vozidla složek IZS
<i>Územní dopad</i>	- Celé správní území města Dačice včetně místních částí

## Opatření D.2 Šetrnými způsoby pečovat o prostředí ve městě a zvyšovat jeho atraktivitu

Smyslem tohoto opatření je realizovat takové aktivity, které povedou k zatraktivňování prostředí ve městě a jeho bezprostředním okolí. Cílovou skupinou jsou především obyvatelé města (rekreační a relaxační možnosti), ale také návštěvníci (rozšíření možností při jednodenním nebo vícedenním pobytu ve městě). Obsahem opatření jsou aktivity zaměřené na šetrné využití intravilánových i extravilánových ploch a lokalit, které přinesou další zatraktivnění města a jeho nabídky z pohledu možností trávení volného času, relaxace nebo (aktivního) odpočinku. V rámci opatření bude kladen důraz i na zajištění adekvátní péče o zelené plochy i vzrostlou zeleň.

### **Aktivita D.2.1 Využití přírodního a historického dědictví ve městě a jeho okolí pro zvýšení jeho rekreační atraktivity pro obyvatele a návštěvníky**

Město Dačice a jeho okolí nabízí atraktivní možnosti pro rozvoj rekreace místních obyvatel a šetrných forem cestovního ruchu pro návštěvníky. Odpovídající uchopení a rozvoj těchto předpokladů je obsahem této aktivity, a to s důrazem zejména na přínosy pro místní obyvatele nebo návštěvníky města. Jedná se například o přípravu a realizaci revitalizace rybníční kaskády v okolí města (potřebné je provést také pozemkové úpravy na druhé straně rybníční kaskády podél rybníčního potoka včetně následného propojení do vycházkového okruhu – existují zde však dosud nevyřešené majetkové vztahy). Z estetického a rekreačního hlediska je významné rovněž zabývat se postupnou rekonstrukcí a odbahněním návesních rybníků v místních částech (včetně podpory plnění jejich funkce protipožární ochrany). Rozvojovým tématem v rámci této aktivity je také řešení turistických vazeb směrem k turistické oblasti Česká Kanada (např. rozvoj cyklo- a pěší turistiky ve směru z města do okolí).

V rámci této aktivity mohou být dále doplněny další dílčí aktivity.

<i>Příprava a realizace:</i>	- Vedení města - Věcně příslušné odbory městského úřadu (zejm. Odbor kultury a cestovního ruchu, Odbor
------------------------------	---



	<b>správy majetku, Odbor dotací a investic)</b>
Spolupráce:	<ul style="list-style-type: none"><li>- Majitelé a správci dotčených nemovitostí</li><li>- Městské lesy Dačice s.r.o.</li><li>- Mikroregion Dačicko</li><li>- Region Renesance</li><li>- Destinační management Česká Kanada</li></ul>
Termín:	- Průběžně, 2016-2025
Finance:	- 20 mil. Kč
Výstupy, dopady:	<ul style="list-style-type: none"><li>- Vybudované trasy a okruhy pro pěší a cyklisty</li><li>- Revitalizované konkrétní lokality ve městě a jeho okolí</li></ul>
Územní dopad	- Celé správní území města Dačice včetně místních částí

### **Aktivita D.2.2 Revitalizace a šetrné využití veřejných ploch a prostranství ve městě pro rozvoj klidových a odpočinkových funkcí města**

Podstatou této aktivity je šetrné a efektivní využití (zejména intravilánových) veřejných ploch a prostranství města pro potřeby rozvoje klidových/odpočinkových a rekreačních zón při současném zachování historických a urbanistických hodnot a smysluplném využití uličního prostoru. Aktivita je zaměřena opět zejména na obyvatele města a jeho návštěvníky. Konkrétně se jedná např. o pokračování realizace projektu v lokalitě Neulingerovy ulice s vazbou na Vokáčovo náměstí (existuje architektonická studie), a to včetně řešení otázek dopravy v klidu. Dalším vhodným místem pak je lokalita Nivy, kde je do budoucna potřeba (zejména vzhledem k její poloze mimo centrální části města) řešit občanskou vybavenost včetně tvorby klidových a odpočinkových zón a dalších obytných funkcí. Dále je potřeba v rámci této aktivity pokračovat v postupné revitalizaci hlavního městského náměstí (včetně optimalizace dopravních vztahů a dalších funkcí tohoto prostoru). V rámci této aktivity mohou být dále řešeny další dílčí lokality ve městě a místních částech.

Příprava a realizace:	<ul style="list-style-type: none"><li>- Vedení města</li><li>- Věcně příslušné odbory městského úřadu (Odbor kultury a cestovního ruchu, Odbor správy majetku, Odbor dotací a investic)</li></ul>
Spolupráce:	<ul style="list-style-type: none"><li>- Majitelé a správci dotčených nemovitostí</li><li>- Technické služby Dačice s.r.o.</li><li>- Městské lesy Dačice, s.r.o.</li></ul>
Termín:	- Průběžně, 2016-2025
Finance:	- 20 mil. Kč
Výstupy, dopady:	<ul style="list-style-type: none"><li>- Vybudované trasy a okruhy pro pěší a cyklisty</li><li>- Revitalizované konkrétní lokality ve městě a jeho okolí</li></ul>
Územní dopad	<ul style="list-style-type: none"><li>- Celé správní území města Dačice včetně místních částí</li><li>- Správní území ORP Dačice</li></ul>

### **Aktivita D.2.3 Zajistit ochranu a trvale udržitelnou péči o veřejnou zeleň**

Společným cílem této aktivity je zajištění péče o veřejnou zeleň ve městě i v jednotlivých místních částech. Jedná se při tom jak o zelené plochy, tak o péči o vzrostlou zeleň. Jedním ze základních předpokladů pro zajištění kvalitní péče bude zpracování pasportu a koncepce rozvoje zeleně, a to včetně vytipování lokalit se zelení, které by mohly vhodným způsobem plnit funkci rekreace pro místní obyvatele.

Příprava a realizace:	<ul style="list-style-type: none"><li>- Vedení města</li><li>- Věcně příslušné odbory městského úřadu (Odbor správy majetku, Odbor dotací a investic)</li><li>- Komise místních částí</li></ul>
-----------------------	---



Spolupráce:	- <b>Technické služby Dačice s.r.o.</b> - <b>Majitelé a správci dotčených nemovitostí</b> - <b>Městské lesy Dačice s.r.o.</b>
Termín:	- <i>Pasport a koncepce zeleně (2016-2017)</i> - <i>Průběžně, 2016-2025</i>
Finance:	- <b>Neurčeny (dle konkrétních připravovaných akcí / projektů)</b> OSM?
Výstupy, dopady:	- <i>Zpracovaný pasportu a koncepce zeleně</i> - <i>Péče o zeleň realizace aktivit</i>
Územní dopad	- <i>Celé správní území města Dačice včetně místních částí</i> - <i>Správní území ORP Dačice</i>

#### **Aktivita D.2.4 Zajistit trvale udržitelné nakládání s odpady**

Zajistit další rozvoj a zkvalitňování služeb sběrného dvora pro shromažďování a třídění tzv. velkoobjemového odpadu a pro shromažďování nebezpečného odpadu a zejména rozšíření skládky Borek, vč. výsadby stromů pro její odstínění. Součástí aktivity je dále vylepšování systému třídění odpadu.

Příprava realizace:	a - <i>Vedení města</i> - <i>Věcně příslušné odbory městského úřadu (Odbor životního prostředí)</i>
Spolupráce:	- <i>Věcně příslušné odbory Městského úřadu</i> - <i>FCC Dačice, s.r.o.</i>
Termín:	- <i>2016 - 2025</i>
Finance:	- <b>Neurčeny (dle konkrétních připravovaných akcí / projektů)</b> OŽP?
Výstupy, dopady:	- <i>Rozšíření sběrného dvora</i> - <i>Linka na separování odpadu</i> - <i>Rozšíření skládky Borek</i> - <i>Řešení systému třídění odpadu</i>
Územní dopad	- <i>Celé správní území města Dačice, včetně místních částí</i> - <i>Správní území ORP Dačice</i>

### **Opatření D.3 Zlepšit ochranu životního prostředí města**

Opatření D.3 Zlepšit ochranu životního prostředí města má velmi úzkou vazbu na opatření D.2 a A.1, A.2, A.3 a A.4. Realizace aktivit v těchto opatřeních bude mít pozitivní vliv na ochranu životního prostředí ve městě (ať už se bude jednat o snížení hluku a emisí z dopravy, ochranu veřejné zeleně, šetrné hospodaření s vodou ad.). Opatření D.3 řeší poslední oblast ochrany životního prostředí ve městě, kterou je protipovodňová ochrana.

#### **Aktivita D.3.1 Rozšířit systém protipovodňové ochrany města a posílit ochranu města před následky povodní**

Cílem aktivity je komplexní řešení protipovodňové ochrany města (především v oblastech Homolkova mlýna a okolí Penny Marketu). Aktivitu je možné rozšířit pro další rizikové oblasti.

Příprava realizace:	a - <i>Vedení města</i> - <i>Odbor dotací a investic</i>
Spolupráce:	- <i>Věcně příslušné odbory Městského úřadu</i>
Termín:	- <i>průběžně, 2016 - 2025</i>
Finance:	- <i>500 tis. Kč</i>



Výstupy, dopady:	- Zpracovaná koncepce protipovodňové ochrany města
Územní dopad	- Celé správní území města Dačice, včetně místních částí



## 17 PROGRAM PRO EFEKTIVNÍ SPOLUPRÁCI A KVALITU VEŘEJNÉ SPRÁVY (E)

### Strategický cíl programu

**Zajistit efektivní spolupráci, informovanost a řízený a územně vyvážený rozvoj celého správního území města a rozvíjet vnější vztahy Dačic**

### Opatření E.1 Zajistit vyvážený územní rozvoj města a místních částí

Opatření se zaměřuje na rozvoj vhodných forem spolupráce, které přispějí ke zlepšení vzájemné komunikace a spolupráce v širokém spektru rozvojových oblastí. Jedná se o spolupráci mezi městem a subjekty působícími ve městě (podnikatelské subjekty, neziskové subjekty) a zejména o komunikaci s obyvateli města. Jedná se také o spolupráci s okolními obcemi nebo kooperaci v rámci mikroregionálních uskupení. Společným cílem přitom bude rozvoj infrastruktury a služeb v širším území doprovázený minimalizací problémů.

Významnou součástí opatření je také posilování komunikace a rozvoj spolupráce s místními částmi města a zajištění stabilizovaného a plošně vyváženého rozvoje celého správního území města. Součástí této spolupráce bude i zajištění postupného rozvoje infrastruktury a služeb a funkcí bydlení v místních částech města.

#### **Aktivita E.1.1 Zefektivnit komunikaci a spolupráci s místními částmi města Dačice**

Dílní kroky realizované v rámci této aktivity by měly přispět k posílení a zefektivnění spolupráce a komunikace mezi městem a jeho místními částmi. Základním prvkem by při tom měla být pravidelná výměna informací mezi vedením města a příslušnými odbory městského úřadu na jedné straně a zástupci komisí místních částí na straně druhé. V konkrétní rovině se může jednat např. o zajištění přítomnosti zástupce občanské komise i zástupce města při zahajování a předávání investičních akcí (staveb) realizovaných v jednotlivých místních částech, díky čemuž bude zajištěn soulad s požadavky obyvatel dané místní části v kontextu místních podmínek. Dále se může jednat o vzájemnou spolupráci a koordinaci činností při přípravě a provádění údržbových prací na územích místních částí (např. sečení, odhrnování sněhu, úklidové práce apod.) nebo spolupráci města a místních částí v oblasti tvorby ročních rozpočtů města (snaha o dosažení transparentního a spravedlivého systému financování rozvoje všech místních částí).

Příprava a realizace:	- Vedení města
Spolupráce:	- Komise místních částí - Věcné příslušné odbory Městského úřadu - Technické služby Dačice
Termín:	- Průběžně, 2016-2025
Finance:	- Neurčeny
Výstupy, dopady:	- Stabilizace územního rozvoje místních částí - Efektivní a pravidelná spolupráce s minimalizací problémů v oblasti koordinace aktivit prováděných v místních částech, efektivní a účinná výměna informací
Územní dopad	- Celé správní území města Dačice včetně místních částí

#### **Aktivita E.1.2 Podporovat rozvoj infrastruktury a funkcí bydlení v místních částech**

Cílem této aktivity je zajištění vyváženého územního rozvoje všech místních částí města Dačice, a to v souladu s jejich konkrétními potřebami při současném zohlednění vyváženosti dostupných zdrojů. Jednou ze základních podmínek pro rozvoj všech funkcí těchto sídel je dokončení výstavby a provádění obnovy (modernizace, rekonstrukce) technické a dopravní infrastruktury. V oblasti rozvoje funkcí bydlení se pak jedná např. o proces přípravy ploch (stavebních parcel)



v místních částech pro bytovou výstavbu. Dopady na kvalitu územního rozvoje pak budou mít také opatření týkající se kvality veřejných ploch (postupně provádět rekonstrukce vodních ploch v místních částech - včetně ploch s funkcí požárních nádrží nebo příprava pasportu zeleně a vzrostlé zeleně pro území místních částí).	
<i>Příprava a realizace:</i>	- Vedení města
<i>Spolupráce:</i>	- Komise místních částí - Věcně příslušné odbory Městského úřadu
<i>Termín:</i>	- Průběžně, 2016-2025
<i>Finance:</i>	- Neurčeny - Dle konkrétních investičních akcí
<i>Výstupy, dopady:</i>	- Připravené plochy pro navazující rozvoj funkcí bydlení - Zajištěná průběžná údržba veřejných ploch a prostranství s plošnou vyvážeností - Zpracované pasporty zeleně a vzrostlé zeleně pro území místních částí města - Zabránění vzniku separovaných či neudržovaných lokalit
<i>Územní dopad:</i>	- Celé správní území města Dačice, včetně místních částí

## Opatření E.2 Zefektivnit řízení města a rozvíjet kvalitu veřejné správy

Toto opatření obsahuje skupinu aktivit, jejichž společným cílem je zlepšovat a zefektivňovat existující i budoucí formy řízení, plánování a hodnocení rozvoje města v nejrůznějších oblastech. Ať už je to strategické či územní plánování, vždy je předpokladem jeho úspěšného rozvoje aktivní zapojování místní komunity a občanů, sledování aktuálních a rozhodných trendů a jejich účinné promítnutí do programových dokumentů a aktivit města. Významnou součástí aktivity je i pokračování a další rozvoj nástrojů uplatňovaných v rámci aktivit Místní agendy 21 nebo aktivit v rámci Zdravého města Dačice.

Nedílnou součástí opatření je také podpora aktivit zaměřených na zefektivňování výkonu služeb veřejné správy a jejich přibližování občanovi (plnění vize tzv. „profesionálně vstřícného úřadu“ a aplikace „proklientského“ přístupu při vyřizování životních situací).

### **Aktivita E.2.1 Systémově koordinovat a řídit rozvoj města v souladu s cíli strategického a územního plánování**

Cílem aktivity je zajistit koordinovaný a systémově řízený rozvoj města, a to včetně jeho středně- a dlouhodobého plánování. Hlavním prostředkem pro plnění tohoto cíle je realizace úkolů vyplývajících ze SPRM. Předpokladem je také jeho pravidelná aktualizace v návaznosti na měnící se potřeby a požadavky v území. Dalším nezbytným předpokladem pro plnění aktivity je plnění úkolů v oblasti územního plánování.

Nezbytným předpokladem pro efektivní programové řízení rozvoje města je rovněž adekvátní zapojení veřejnosti a místních subjektů do strategického plánování, veřejného dění a rozhodování. To je možné např. prostřednictvím realizace dílčích aktivit a projektů na úrovni programu Místní agendy 21 (plnění cílů trvale udržitelného rozvoje) nebo kroky realizovanými v rámci cílů Zdravého města (vytváření kvalitního a příjemného místa/města pro život na základě dohody a komunikace s jeho obyvateli). Dalšími prostředky pak mohou být také ankety, organizování veřejných projednání, připomínkování projektů připravovaných městem, zvyšování informovanosti obyvatel prostřednictvím webových stránek a sociálních sítí apod. Významné bude rovněž pokračovat v posilování komunikace mezi městem a zástupci místního podnikatelského a neziskového sektoru.

<i>Příprava a realizace:</i>	- Vedení města
<i>Spolupráce:</i>	- Věcně příslušné odbory Městského úřadu - Partneři města v rámci Národní sítě Zdravých měst ČR - Podnikatelské subjekty, školy, neziskové organizace apod.
<i>Termín:</i>	- Průběžně, 2016-2025



	<ul style="list-style-type: none"><li>- Aktualizace SPRM v pravidelných intervalech (každoroční)</li><li>- Příprava nového SPRM pro další programové období – po roce 2025</li><li>- Územně plánovací dokumentace v termínech dle platných předpisů</li></ul>
Finance:	- Neurčeny
Výstupy, dopady:	<ul style="list-style-type: none"><li>- Pravidelně aktualizovaný SPRM</li><li>- Konkrétní uskutečněné aktivity SPRM dle jeho realizačního plánu</li><li>- Konkrétní uskutečněné projekty a aktivity v rámci plnění cílů MA 21 a Zdravého města</li><li>- Územně plánovací dokumentace odpovídající aktuálním potřebám obyvatel a místních subjektů</li><li>- Uskutečněné konkrétní akce se zapojením veřejnosti (projednání, ankety, připomínkování atd.)</li></ul>
Územní dopad:	- Celé správní území města Dačice včetně místních částí

**Aktivita E.2.2 Zefektivňovat výkon služeb veřejné správy**

Obsahem aktivity je realizace kroků vedoucích k plnění vize tzv. „profesionálně vstřícného úřadu“ (profesionalita je naší nejvyšší metou, při jejím dosahování však nesmíme zapomínat na to, že jsme zde především pro to, abychom byli vstřícní a zdvořilí k lidem a efektivně využívali zdroje, které máme k dispozici)

Cílem tedy bude hledání a efektivní využívání nástrojů pro zvyšování kvality výkonu veřejné správy včetně úkolů na úrovni strategického řízení. Významným úkolem je zejména řízení kvality lidských zdrojů (vzdělanost, odborná vybavenost, vstřícnost) a využívání moderních informačních a komunikačních technologií a metod pro zvyšování rychlosti a pružnosti výkonu těchto činností. Hlavním výstupem aktivity bude komplex kvalitních služeb veřejné správy v podobě dynamicky fungujícího městského úřadu (s efektivním systémem řízení a klientsky orientovaným přístupem).

Příprava a realizace:	- Vedení města
Spolupráce:	<ul style="list-style-type: none"><li>- Všechny odbory Městského úřadu</li><li>- Organizace založené městem</li><li>- Komise místních částí</li></ul>
Termín:	- Průběžně, 2016-2025
Finance:	- Neurčeny
Výstupy, dopady:	<ul style="list-style-type: none"><li>- Efektivní činnost celého úřadu</li><li>- Minimalizace stížností, výskytu problémů</li></ul>
Územní dopad:	- Celé správní území města Dačice včetně místních částí

**Aktivita E.2.3 Posilovat a rozvíjet spolupráci na místní, regionální a přeshraniční úrovni**

Obsahem aktivity bude zajištění rozvoje různých forem kooperace, které přispívají k upevňování a posilování pozice města v existujících platformách či uskupeních spolupráce. Na místní či mikroregionální úrovni se jedná především o společné projekty s okolními městy a obcemi, zastávání aktivní role ve svazcích a sdruženích, ve kterých je město členem atd. Aktivní roli bude město zastávat i v oblasti přípravy studií a koncepčních materiálů na regionální úrovni a rovněž v otázkách rozvoje přeshraniční spolupráce.

Příprava a realizace:	- Vedení města
Spolupráce:	<ul style="list-style-type: none"><li>- Členské obce a subjekty dotčených spolků, sdružení apod.</li><li>- Organizace založené městem</li></ul>
Termín:	- Průběžně, 2016-2025
Finance:	- Neurčeny
Výstupy, dopady:	- Realizované konkrétní společné projekty / aktivity na místní, regionální či přeshraniční úrovni



	<i>- Aktivní a viditelné zapojení města či jeho organizací do kooperujících sítí</i>
<i>Územní dopad:</i>	<i>- Celé správní území města Dačice včetně místních částí - Území působnosti svazků obcí a jiných sdružení, ve kterých je město členem</i>



## 18 REALIZACE, MONITORING A HODNOCENÍ SPRM

Doplnit

**Seznam tabulek**

TABULKA 1	STRUKTURA PŮDY VE SPRÁVNÍM ÚZEMÍ MĚSTA DAČICE .....	12
TABULKA 2	DLOUHODOBÝ VÝVOJ POČTU OBYVATEL VE MĚSTĚ DAČICE .....	14
TABULKA 3	DLOUHODOBÝ VÝVOJ POHYBU OBYVATEL V DAČICÍCH .....	15
TABULKA 4	VÝVOJ GENDEROVÉHO SLOŽENÍ OBYVATEL V DAČICÍCH .....	15
TABULKA 5	VÝVOJ VĚKOVÉ STRUKTURY OBYVATEL V DAČICÍCH (2007 – 2015) .....	16
TABULKA 6	BYTOVÝ FOND VE MĚSTĚ DAČICE .....	18
TABULKA 7	POČET DOKONČENÝCH BYTŮ A INTENZITA BYTOVÉ VÝSTAVBY VE SO ORP JIHOČESKÉHO KRAJE .....	18
TABULKA 8	POČET DOKONČENÝCH BYTŮ A VE MĚSTĚ DAČICE A V SO ORP DAČICE .....	19
TABULKA 9	NEJVYŠŠÍ UKONČENÉ VZDĚLÁNÍ OBYVATEL MĚSTA DAČICE STARŠÍCH 15 LET (2001 A 2011) .....	20
TABULKA 10	OBYVATELSTVO PODLE EKONOMICKÉ AKTIVITY (2001 X 2011) .....	21
TABULKA 11	STRUKTURA UCHAZEČŮ O ZAMĚTNÁNÍ A MÍRA NEZAMĚTNANOSTI V DAČICÍCH (2005 – 2016) .....	22
TABULKA 12	VYJÍZDĚJÍCÍ DO ZAMĚTNÁNÍ A DO ŠKOL (SLDB, 1991 A 2001) .....	22
TABULKA 13	VYJÍZDĚJÍCÍ DO ZAMĚTNÁNÍ A ŠKOL VE MĚSTĚ DAČICE (SLDB, 2011) .....	22
TABULKA 14	STRUKTURA EKONOMICKÝCH SUBJEKTŮ VE MĚSTĚ DAČICE DLE PRÁVNÍ FORMY PODNIKÁNÍ .....	24
TABULKA 15	STRUKTURA PODNIKATELSKÝCH SUBJEKTŮ VE MĚSTĚ DAČICE DLE ODVĚTVÍ (2015) .....	25
TABULKA 16	KAPACITA A NÁVŠTĚVNOST HROMADNÝCH UBYTOVACÍCH ZAŘÍZENÍ .....	39
TABULKA 17	PŘEHLED UBYTOVACÍCH ZAŘÍZENÍ VE MĚSTĚ V ROCE 2015 .....	40
TABULKA 18	SROVNÁNÍ POČTU HROMADNÝCH UBYTOVACÍCH ZAŘÍZENÍ A JEJICH NÁVŠTĚVNOST V ROCE 2014 .....	41
TABULKA 19	PŘEHLED DOSTUPNÝCH SOCIÁLNÍCH SLUŽEB V DAČICÍCH A NEJBLIŽŠÍM OKOLÍ .....	44
TABULKA 20	PŘEHLED A SROVNÁNÍ VÝVOJE KRIMINALITY 2013 - 2015 .....	46
TABULKA 21	SROVNÁNÍ VÝVOJE MNOŽSTVÍ PŘÍPADŮ ŘEŠENÝCH OO DAČICE 2014-2015 .....	46

**Seznam obrázků**

OBRÁZEK 1	POLOHA MĚSTA DAČICE V RÁMCI KRAJE A VYMEZENÍ JEHO ÚZEMÍ .....	11
OBRÁZEK 2	MĚSTO DAČICE A JEHO MÍSTNÍ ČÁSTI .....	12
OBRÁZEK 3	ZÁPLAVOVÉ OBLASTI VE MĚSTĚ DAČICE .....	35

**Seznam grafů**

GRAF 1	VÝVOJ HODNOTY INDEXU STÁŘÍ A JEHO SROVNÁNÍ .....	16
GRAF 2	VÝVOJ POČTU EKONOMICKÝCH SUBJEKTŮ VE MĚSTĚ DAČICE MEZI LETY 2007 - 2015 .....	24