

Třetí pocitová mapa města Dačice

Mapy mají obrovskou moc prezentovat prostorové informace v srozumitelné a široce akceptovatelné formě. Mentální mapování a mentální mapa jsou koncepty, které hrají důležitou roli především v prvních fázích tvorby prostorových představ a informací o našem okolí. Mentální mapování lze popsat jako metodu reprezentující především „volnou kresbu“ podle paměti¹. Výsledná „mapa“ obsahuje hlavní prvky, které si komunita sama určí, a jsou pro ni proto důležité.

Pocitové mapy jsou koncept, který k nám přichází ze zahraničí a v českém prostředí jej využili již například ve Vodňanech (Pocitová mapa Afrodity Vodňanské² byl dlouhodobý projekt občanského sdružení Vodňany žijou, kterého se v roce 2010 zúčastnili žáci všech sedmi vodňanských škol), v Jihlavě (v rámci předvolební kampaně použilo pocitové mapy sdružení Fórum Jihlava³) či Říčanech (tvorba pocitové mapy probíhala v roce 2015 v rámci akce Fórum Zdravého města a účastníci do mapy podle svých pocitů přiřazovali místům vlastnosti týkající se kvality života ve městě).

Z českých výzkumníků se pocitovým mapám věnují především v Olomouci, na Katedře rozvojových studií, kde je realizován projekt www.PocitoveMapy.cz

Průběh mapování v Dačicích

Podobně jako u výše zmíněných Říčan i v Dačicích tvorba pocitové mapy probíhala v rámci akce Fórum Zdravého města (10. 2. 2020). Sběr dat probíhal i po skončení FZM formou online mapování. Na workshopu měli hosté k dispozici map města, která sloužila jako podklad pro tvorbu pocitové mapy. Na mapu zapojení účastníci zaznačovali pocity vztahující se k určitému místu pomocí špendlíků pěti různých barev. Barvy reprezentovaly tyto „pocity“:

Barva špendlíku	znamená... v Dačicích
žlutá	Sem pozvu známé
zelená	Tady to mám rád
modrá	Tady trávím volný čas
červená	Tady je to zanedbané
černá	Tady se bojím

Tím, že účastníci využívali při práci špendlíky⁴, zaznačili v mapě vždy bod, kterému byl přiřazen určitý pocit.

¹ Není to tedy metoda založená na exaktních měřeních, ale na subjektivních hodnoceních a pocitech.

² <http://www.revodnany.cz/index.php?p=vodn-pocit-mapy>

³ http://www.forumjihlava.cz/akce_v_ulicich/pocitova_mapa

⁴ Velkou předností pocitovým map je, že při práci s nimi lze využívat velmi jednoduché a levné prostředky, které umožňují získávat data i ve velmi ztížených podmínkách, jako je např. práce v terénu v rozvojových zemích.

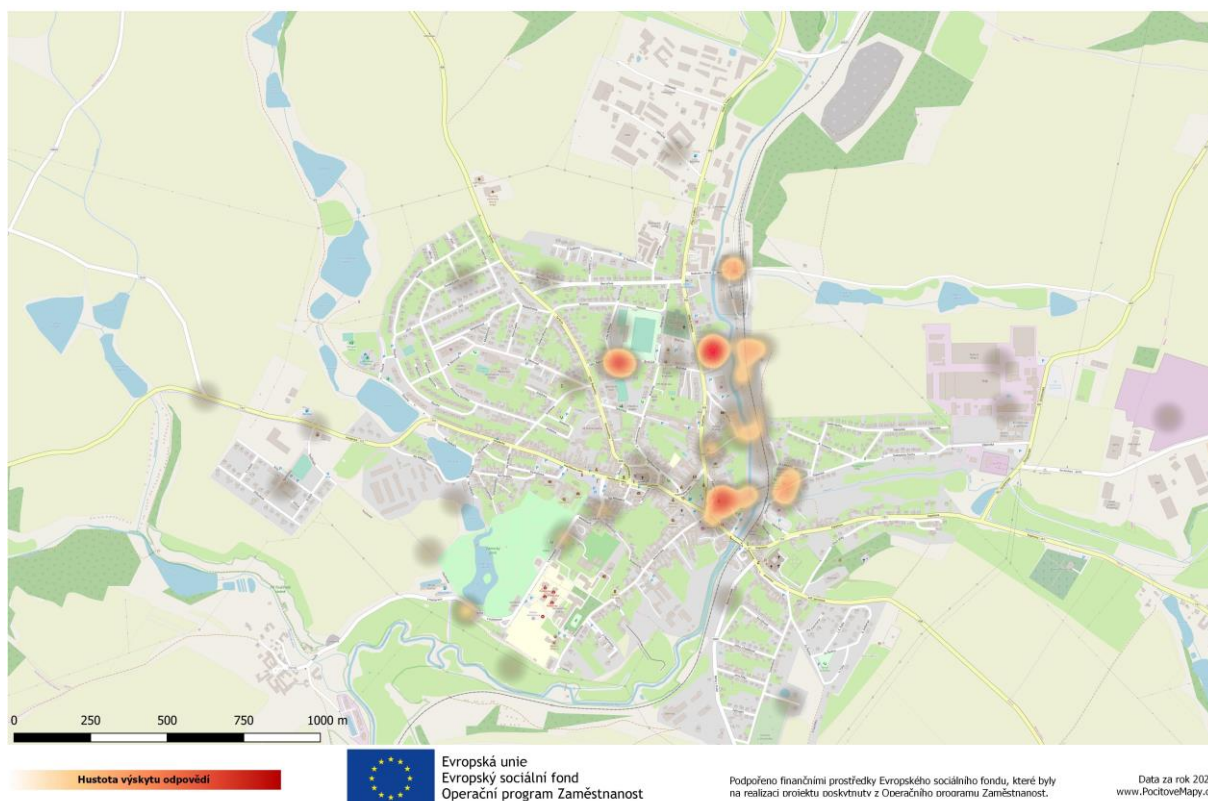


Evropská unie
Evropský sociální fond
Operační program Zaměstnanost

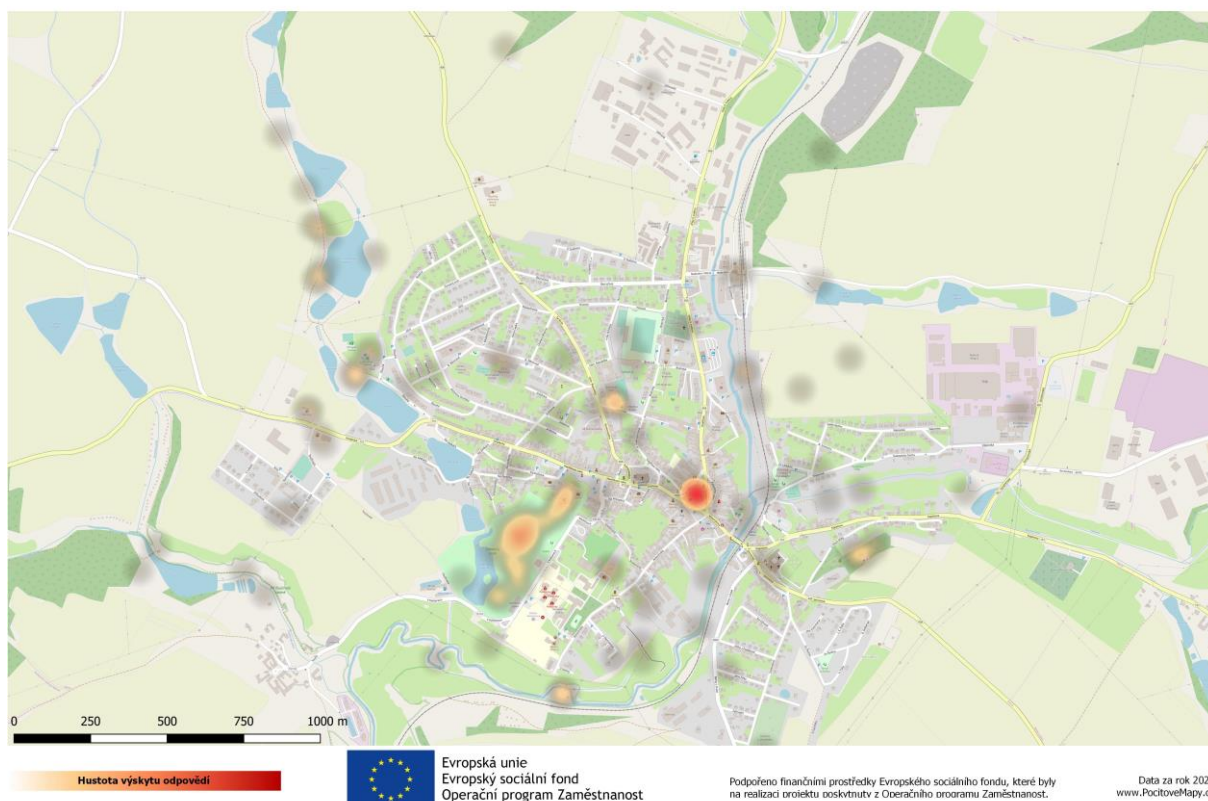
Podpořeno finančními prostředky Evropského sociálního fondu, které byly na realizaci projektu poskytnuty z Operačního programu Zaměstnanost.

Výstupy:

Tady se bojí



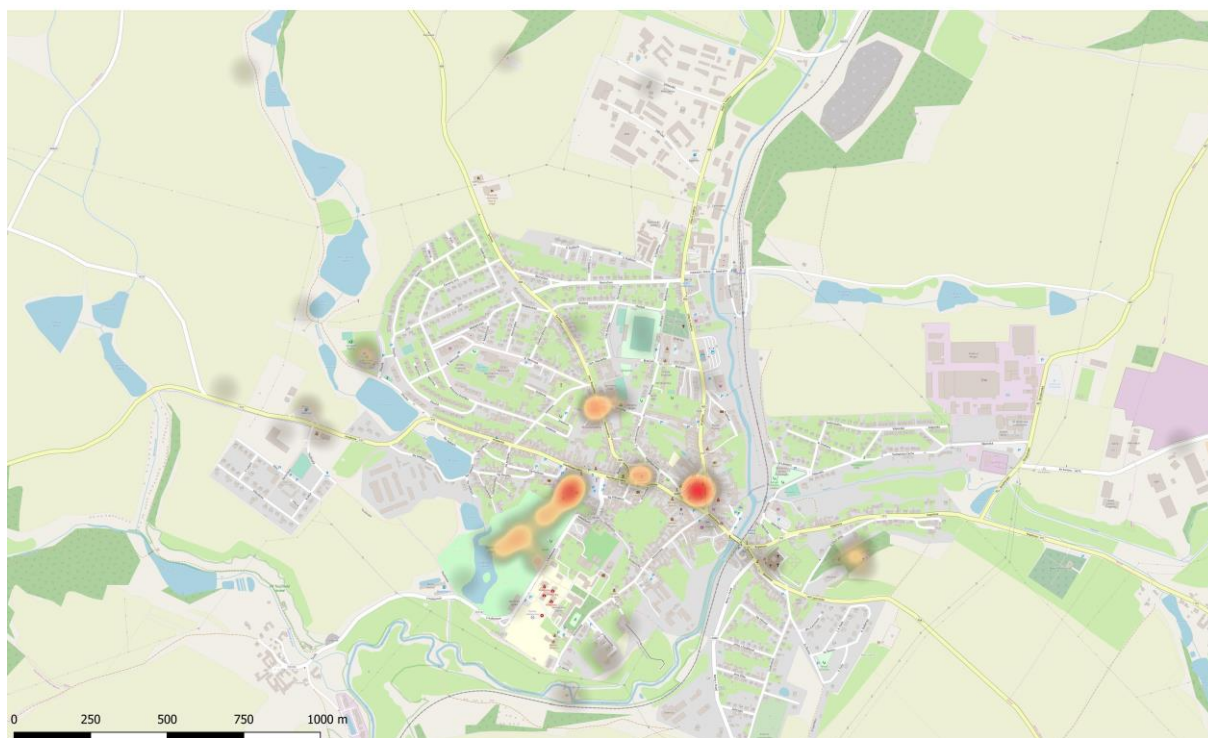
Tady to mám rád




Evropská unie
Evropský sociální fond
Operační program Zaměstnanost

Podpořeno finančními prostředky Evropského sociálního fondu, které byly na realizaci projektu poskytnuty z Operačního programu Zaměstnanost.

Sem pozvu známé



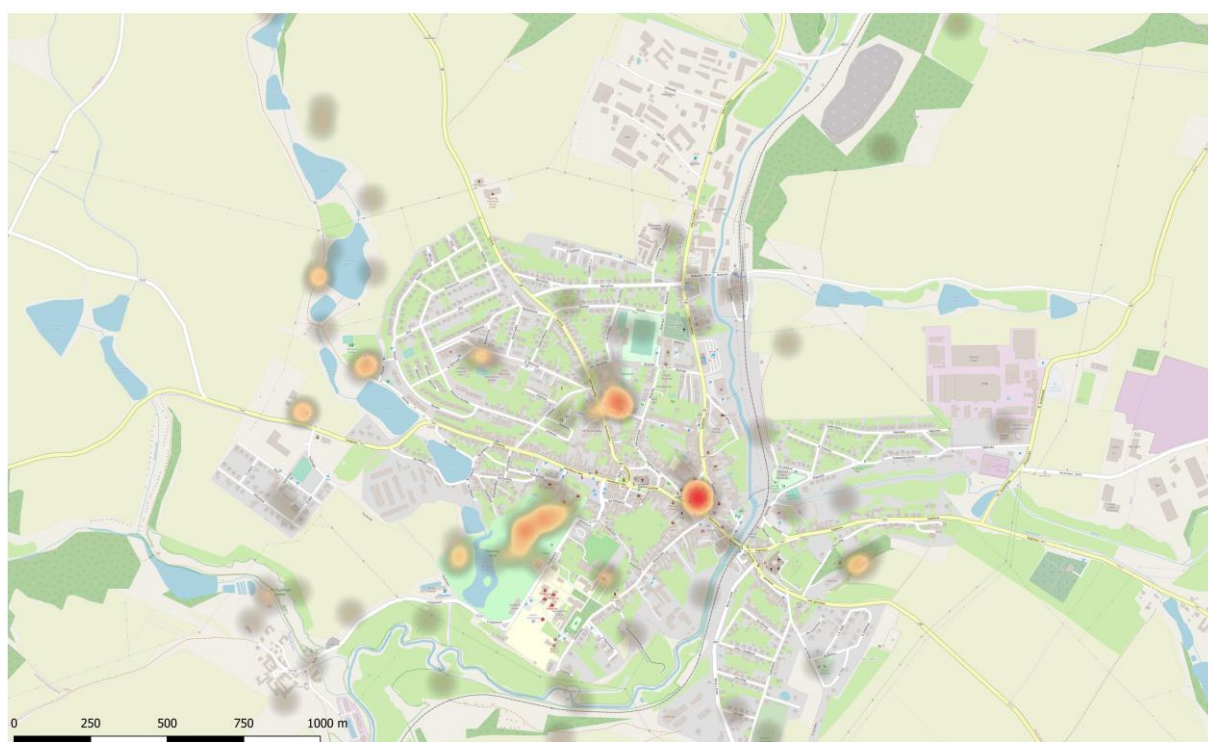
Hustota výskytu odpovědí

 Evropská unie
Evropský sociální fond
Operační program Zaměstnanost


Podpořeno finančními prostředky Evropského sociálního fondu, které byly na realizaci projektu poskytnuty z Operačního programu Zaměstnanost.

Data za rok 2020
www.PocitoveMapy.cz

Tady trávím volný čas



Hustota výskytu odpovědí

 Evropská unie
Evropský sociální fond
Operační program Zaměstnanost

Podpořeno finančními prostředky Evropského sociálního fondu, které byly na realizaci projektu poskytnuty z Operačního programu Zaměstnanost.

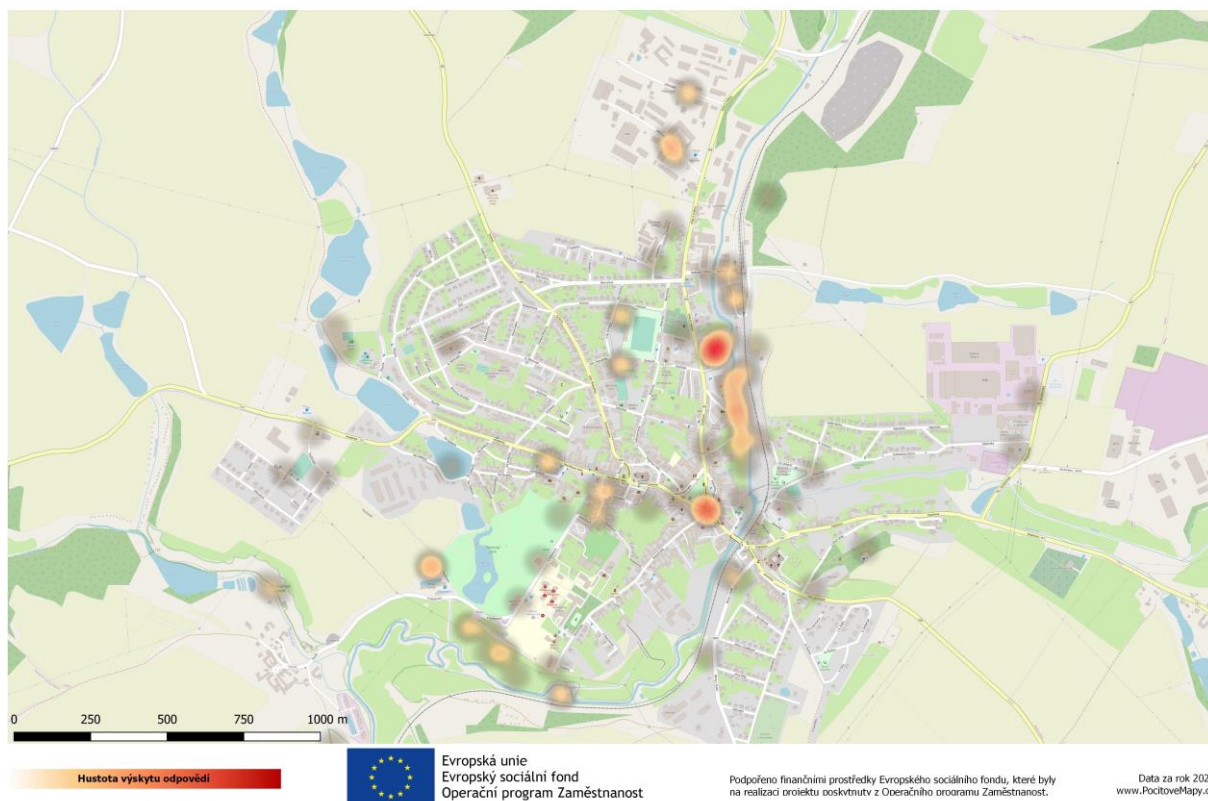
Data za rok 2020
www.PocitoveMapy.cz



Evropská unie
Evropský sociální fond
Operační program Zaměstnanost

Podpořeno finančními prostředky Evropského sociálního fondu, které byly na realizaci projektu poskytnuty z Operačního programu Zaměstnanost.

Tady je to zanedbané



V již třetí pocitové mapě Dačic byly zaznačeny různé kategorie pocitů, které přibližují, jak se obyvatelé cítí v jednotlivých částech města. Z analýzy dat zprostředkovaných účastníky je patrné, že v rámci každé z pozorovaných oblastí lze identifikovat specifická místa ve městě, která obyvatelé vnímají jako hodna pozornosti. Pocity jsou sesbírány od 84 občanů přes webový formulář (což je SICE méně než v roce 2016, kde to bylo 130 občanů, ale více než v roce 2017, kdy do online mapy zaznačilo 78 občanů) + od účastníků Fóra zdravého města.

Celkem bylo zaznačeno 555 bodů v pěti kategoriích. Nejvíce bodů bylo umístěno v kategorii *tady to mám rád* (138 bodů) a nejméně v *tady je to zanedbané* (95 bodů) a *tady se bojím* (88 bodů) – Tyto výsledky, nejčastější a nejméně časté odpovědi, jsou shodné s mapami z let 2016 a 2017. Mimo body bylo sesbíráno také 19 komentářů, což je výrazně méně, než v předchozích letech. Kompletní výsledky (původní dat) jsou k nahlédnutí a ke stažení v mapových podobách na stránkách pocitové mapy - <http://pocitovamapa.nszm.cz/dacice-2020/nahled/>.

Autor: Mgr. Jiří Pánek, Ph.D.

Kontakt: Jiri.Panek@upol.cz

Katedra rozvojových a environmentálních studií, Přírodovědecká fakulta, Univerzita Palackého v Olomouci



Evropská unie
Evropský sociální fond
Operační program Zaměstnanost

Podpořeno finančními prostředky Evropského sociálního fondu, které byly na realizaci projektu poskytnuty z Operačního programu Zaměstnanost.